

Aula 8 – Inventário e Monitoramento da Floresta Urbana



Imagine a cidade como um organismo vivo, pulsante, onde cada rua é uma veia e cada edifício, um órgão. Nesse cenário, as árvores não são meros adornos; elas são os pulmões, os filtros, os reguladores térmicos e até mesmo os pilares de bem-estar. Mas como cuidar de algo tão vital e disperso sem saber exatamente o que se tem? É como tentar gerenciar uma biblioteca sem um catálogo, ou um hospital sem prontuários dos pacientes.

É nesse ponto que o inventário e o monitoramento da floresta urbana se tornam não apenas úteis, mas absolutamente essenciais. Eles são a espinha dorsal de qualquer gestão inteligente e sustentável da arborização. Sem dados precisos sobre o que temos, onde está, e como está, nossas ações seriam meros palpites, e o potencial transformador da infraestrutura verde seria subaproveitado.


Nesta aula, você será guiado por um caminho que desvende a importância e as metodologias por trás da gestão informada da floresta urbana. Nosso objetivo é que, ao final, você seja capaz de compreender os propósitos de um inventário, distinguir os métodos de amostragem e censo, identificar as ferramentas tecnológicas que impulsionam essa área, reconhecer as variáveis cruciais a serem coletadas e, finalmente, interpretar esses dados para tomar decisões estratégicas. Prepare-se para ver as árvores da sua cidade com outros olhos, compreendendo o poder da informação em suas raízes.

A Floresta Urbana: Um Ativo Inestimável que Precisa Ser Conhecido

Pense na sua cidade. Quantas árvores você consegue ver do seu ponto de vista? Elas estão nas calçadas, nos parques, nos canteiros centrais, nos quintais. Essa vasta rede de vegetação, que muitas vezes passa despercebida no corre-corre diário, é o que chamamos de floresta urbana. Longe de ser um luxo, ela é um componente fundamental da infraestrutura verde, oferecendo serviços ecossistêmicos vitais que impactam diretamente a qualidade de vida de todos.

No entanto, para que essa floresta continue a prosperar e a nos beneficiar, ela precisa ser gerenciada de forma proativa e inteligente. Não basta apenas plantar árvores; é preciso saber quais espécies estão presentes, onde estão localizadas, qual é a sua saúde, seu tamanho e quais desafios enfrentam. Sem esse conhecimento detalhado, a gestão se torna reativa, cara e, muitas vezes, ineficaz, resultando em perdas de benefícios e até em riscos para a população.

É aqui que entra o inventário florestal urbano, uma ferramenta estratégica que nos permite "fotografar" a floresta em um dado momento, coletando informações cruciais. Imagine-o como um grande censo demográfico, mas para as árvores. Ele nos dá a base para entender a composição, a estrutura e a condição da vegetação, transformando um emaranhado verde em um conjunto de dados valiosos que podem ser usados para planejar, manejar e proteger esse patrimônio natural.



Os Quatro Pilares do Inventário: Conhecer, Planejar, Manejar e Avaliar

Um inventário florestal urbano não é um fim em si mesmo; ele é um meio para alcançar objetivos maiores e mais complexos na gestão da arborização. Se pensarmos em uma jornada, o inventário é o mapa detalhado que nos permite saber onde estamos e para onde queremos ir. Seus propósitos podem ser agrupados em quatro pilares fundamentais, que se interligam e se retroalimentam, formando um ciclo contínuo de aprimoramento.

O primeiro pilar é **Conhecer**. Antes de qualquer ação, precisamos entender a realidade. Isso significa identificar as espécies presentes, suas idades, tamanhos, condições de saúde e distribuição espacial. É como um médico que, antes de prescrever um tratamento, realiza uma série de exames para diagnosticar a condição do paciente. Sem esse conhecimento aprofundado, qualquer intervenção seria um tiro no escuro, com grandes chances de erro.

Com o conhecimento em mãos, passamos para o segundo pilar: **Planejar**. Os dados do inventário fornecem a base para a elaboração de planos de manejo eficazes. Podemos identificar áreas com pouca arborização que necessitam de plantio, prever a necessidade de podas em grande escala, ou até mesmo planejar a substituição de árvores doentes ou em fim de vida. É a diferença entre construir uma casa sem projeto e construí-la com uma planta detalhada, garantindo que cada etapa seja lógica e eficiente.

O terceiro pilar é **Manejar**. Com um plano bem definido, as ações de manejo se tornam mais assertivas e eficientes. O inventário ajuda a priorizar intervenções, alocar recursos de forma inteligente e otimizar as equipes de trabalho. Por exemplo, se o inventário revela que uma grande quantidade de árvores de uma espécie específica está com problemas fitossanitários em uma determinada região, o manejo pode focar nessa área com tratamentos específicos, evitando a propagação da doença e economizando tempo e dinheiro.

Por fim, o quarto pilar é **Avaliar**. O inventário não é um evento único, mas uma ferramenta que permite o monitoramento contínuo. Ao comparar dados de inventários realizados em diferentes períodos, é possível avaliar a eficácia das ações de manejo, verificar o crescimento da floresta, identificar novas ameaças e ajustar as estratégias conforme necessário. É como um atleta que monitora seu desempenho ao longo do tempo para saber se o treinamento está funcionando e onde precisa melhorar. Esse ciclo de avaliação é crucial para a adaptação e resiliência da floresta urbana frente aos desafios ambientais e sociais.

Conceito	Âmbito/Aplicação	Base/Origem	Exemplo
Conhecer	Diagnóstico da floresta urbana	Coleta de dados brutos	Identificar 500 árvores de jacarandá em uma avenida.
Planejar	Elaboração de estratégias futuras	Análise de dados e projeções	Criar um plano de plantio para áreas com baixa cobertura arbórea.
Manejar	Execução de ações práticas	Priorização e otimização de recursos	Agendar podas de segurança em árvores com galhos secos.
Avaliar	Verificação de resultados e ajustes	Comparação de dados ao longo do tempo	Medir o aumento da cobertura arbórea após 5 anos de plantio.

Métodos de Amostragem e Censo Florestal Urbano: Escolhendo a Melhor Estratégia

Quando falamos em coletar dados sobre a floresta urbana, a primeira pergunta que surge é: precisamos contar e medir *todas* as árvores, ou podemos ter uma boa ideia da situação geral analisando apenas uma parte delas? Essa é a distinção fundamental entre o censo e a amostragem, duas abordagens que, embora distintas, são complementares e escolhidas de acordo com os objetivos, recursos e características da área de estudo.

O **censo florestal urbano** é a contagem e medição de *todas* as árvores dentro de uma área definida. Imagine que você precisa saber o número exato de livros em uma pequena biblioteca. Você iria contar um por um, certo? Da mesma forma, em um censo, cada árvore é individualmente registrada. Essa abordagem oferece a maior precisão e um detalhamento completo, permitindo a identificação de problemas específicos em cada indivíduo arbóreo e a criação de um "prontuário" para cada árvore da cidade.

No entanto, realizar um censo é um empreendimento que exige tempo, recursos financeiros e mão de obra consideráveis. Para cidades muito grandes ou com extensas áreas verdes, um censo completo pode ser inviável ou demorar tanto que os dados se tornam desatualizados antes mesmo de serem totalmente coletados. É como tentar contar cada grão de areia em uma praia; a tarefa é gigantesca e, talvez, desnecessária para o que se quer saber.



Por outro lado, a **amostragem florestal urbana** envolve a coleta de dados em apenas uma *parte* representativa da floresta. Em vez de contar todos os livros da biblioteca, você selecionaria algumas estantes aleatoriamente e, a partir dos dados dessas estantes, faria uma estimativa do total. Essa abordagem é mais rápida e econômica, tornando-a ideal para grandes áreas ou quando os recursos são limitados.

A chave para uma amostragem eficaz é garantir que as parcelas ou pontos amostrados sejam verdadeiramente representativos de toda a floresta. Se a amostra não for bem escolhida, os resultados podem ser tendenciosos e não refletir a realidade da área total. É como provar apenas um pedaço de um bolo para saber o sabor de todo ele; se você pegar um pedaço só de cobertura, não terá uma ideia precisa do sabor do bolo inteiro.

A escolha entre censo e amostragem depende, portanto, da balança entre precisão desejada, recursos disponíveis e o tamanho da área de estudo. Para um parque pequeno ou uma avenida específica, um censo pode ser perfeitamente viável e desejável. Para uma cidade inteira, com milhares de hectares de floresta urbana, a amostragem se torna uma alternativa inteligente e prática, desde que aplicada com rigor metodológico para garantir a validade estatística dos resultados.

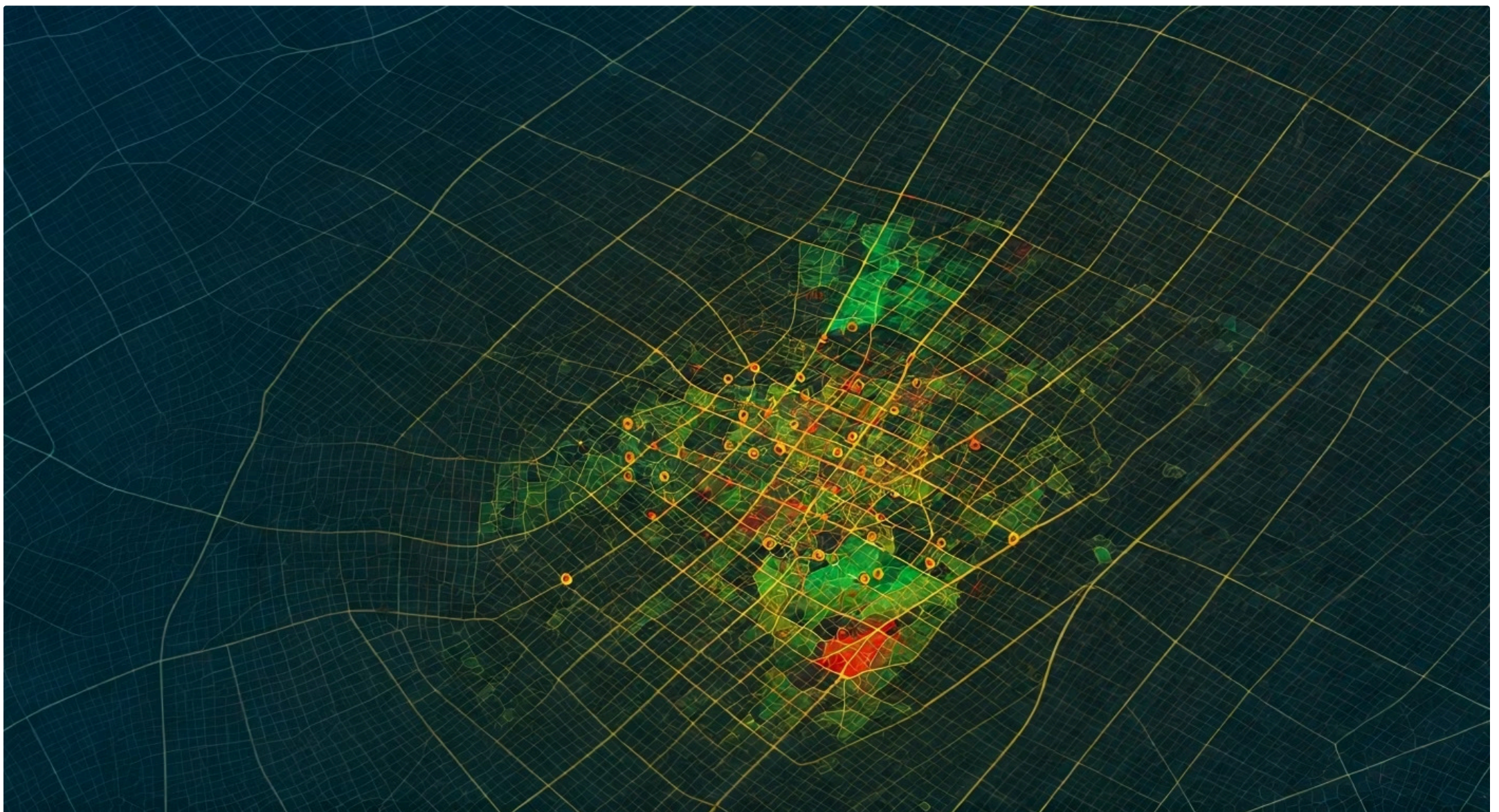
Conceito	Âmbito/Aplicação	Vantagens	Desvantagens
Censo	Todas as árvores da área	Alta precisão, dados individuais	Alto custo, tempo, mão de obra
Amostragem	Parte representativa da área	Menor custo, mais rápido	Menor precisão, exige rigor estatístico

Desvendando os Métodos de Amostragem: Aleatório, Sistemático e Estratificado

Uma vez que a decisão pela amostragem é tomada, o próximo passo é definir como essa amostra será coletada. Existem diferentes métodos de amostragem, cada um com suas particularidades e indicado para cenários específicos. A escolha do método correto é crucial para garantir que a amostra seja representativa e que os resultados possam ser extrapolados para toda a floresta urbana com confiança.

O método de **amostragem aleatória simples** é o mais básico. Imagine que você tem uma lista de todas as árvores (ou de todas as quadras da cidade) e sorteia algumas delas para serem inventariadas. Cada árvore ou unidade de amostragem tem a mesma chance de ser selecionada. É como sortear números em um bingo: cada número tem a mesma probabilidade de ser chamado. Embora simples de entender, pode ser logisticamente desafiador em campo, pois as árvores selecionadas podem estar muito distantes umas das outras, aumentando o tempo e o custo de deslocamento.

Já a **amostragem sistemática** segue um padrão predefinido. Pense em uma grade sobre o mapa da cidade, onde você decide inventariar as árvores a cada "X" metros ou em cada "Y" quadra. É como caminhar por uma rua e parar para medir uma árvore a cada dez postes. Esse método é mais fácil de implementar em campo e garante uma cobertura mais uniforme da área. No entanto, se houver algum padrão oculto na distribuição das árvores que coincida com o padrão da amostragem, os resultados podem ser enviesados.



Por fim, a **amostragem estratificada** é utilizada quando a floresta urbana apresenta características muito diferentes em suas diversas partes. Por exemplo, uma cidade pode ter uma área central densamente arborizada, um bairro residencial com árvores jovens e uma zona industrial com pouca vegetação. Nesses casos, a área é dividida em "estratos" (subgrupos homogêneos), e a amostragem é realizada de forma independente em cada estrato.

É como se, ao invés de sortear números de um único bingo, você tivesse bingos separados para cada categoria de números (pares, ímpares, múltiplos de 5, etc.). Isso garante que cada tipo de ambiente seja adequadamente representado na amostra, proporcionando resultados mais precisos para a floresta como um todo. A amostragem estratificada é particularmente poderosa para capturar a heterogeneidade da floresta urbana e é frequentemente combinada com outros métodos, como a amostragem sistemática dentro de cada estrato. A escolha do método ideal sempre considerará a complexidade da área e a precisão desejada para as informações.

Método de Amostragem	Característica Principal	Quando Usar	Vantagens
Aleatória Simples	Cada unidade tem igual chance	Áreas homogêneas, pouca informação prévia	Simple conceitualmente
Sistemática	Padrão regular de seleção	Áreas grandes, necessidade de cobertura uniforme	Fácil implementação em campo
Estratificada	Divisão em subgrupos homogêneos	Áreas heterogêneas, diferentes tipos de floresta	Maior precisão para áreas complexas

Ferramentas e Tecnologias: GPS e GIS, Os Olhos e o Cérebro da Gestão Florestal

A era digital transformou radicalmente a forma como interagimos com o mundo, e a gestão da floresta urbana não ficou de fora. As ferramentas e tecnologias modernas não apenas agilizam o processo de inventário e monitoramento, mas também adicionam camadas de precisão e análise que antes eram inimagináveis. Entre as mais revolucionárias, destacam-se o GPS (Sistema de Posicionamento Global) e o GIS (Sistema de Informações Geográficas), que atuam como os olhos e o cérebro, respectivamente, da gestão florestal.

O **GPS** é o nosso "olho" no campo, permitindo a localização exata de cada árvore. Antes do GPS, a localização de árvores era feita com base em croquis e medições manuais, um processo demorado e propenso a erros. Com um receptor GPS, seja ele um dispositivo dedicado ou um smartphone, é possível registrar as coordenadas geográficas (latitude e longitude) de cada árvore com alta precisão. Isso significa que cada árvore ganha um "endereço" único no mapa, facilitando sua identificação, o planejamento de rotas para equipes de manejo e o monitoramento de sua condição ao longo do tempo.

Mas ter apenas a localização não é suficiente; precisamos de um sistema para organizar, analisar e visualizar esses dados. É aí que entra o **GIS**. Pense no GIS como o "cérebro" que processa todas as informações coletadas. Ele é um software poderoso que permite criar mapas digitais, onde cada árvore inventariada pode ser representada como um ponto, com todas as suas características (espécie, DAP, condição fitossanitária, etc.) associadas a esse ponto.



O GIS não apenas armazena dados, mas também permite realizar análises espaciais complexas. Por exemplo, é possível identificar áreas com alta concentração de árvores doentes, calcular a cobertura arbórea por bairro, ou simular o impacto de novas construções na floresta urbana. Essa capacidade analítica é fundamental para a tomada de decisões estratégicas, transformando dados brutos em inteligência acionável.

A integração do GPS e do GIS é um divisor de águas. Os dados coletados em campo com o GPS são facilmente importados para o GIS, onde podem ser visualizados, analisados e combinados com outras camadas de informação, como redes de saneamento, rotas de transporte ou dados demográficos. Essa sinergia permite uma compreensão holística da floresta urbana, não apenas como um conjunto isolado de árvores, mas como um componente vital da infraestrutura da cidade, alinhado com o conceito de Soluções Baseadas na Natureza (SBN) para resolver desafios urbanos.


Com essas ferramentas, a gestão da floresta urbana se torna mais eficiente, transparente e baseada em evidências, permitindo que as cidades maximizem os benefícios ambientais, sociais e econômicos que suas árvores oferecem.

Ferramentas e Tecnologias: Aplicativos de Coleta de Dados e Softwares de Gerenciamento

Além do GPS e GIS, a tecnologia moderna oferece outras soluções que otimizam ainda mais o processo de inventário e monitoramento. A proliferação de smartphones e tablets abriu caminho para o desenvolvimento de **aplicativos de coleta de dados** em campo, que simplificam e padronizam o registro de informações, e **softwares de gerenciamento** que centralizam e processam esses dados de forma inteligente.

Os aplicativos de coleta de dados são como pranchetas digitais inteligentes. Em vez de papel e caneta, os inventariantes usam um dispositivo móvel para inserir as informações sobre cada árvore. Esses aplicativos são projetados para serem intuitivos, com formulários pré-definidos, menus suspensos para espécies, e campos para registrar dimensões, condições fitossanitárias e conflitos. Muitos deles já vêm com GPS integrado, permitindo que a localização da árvore seja registrada automaticamente. Isso não só acelera o processo, mas também reduz drasticamente os erros de transcrição e garante a padronização dos dados.

Imagine um time de campo que, ao invés de voltar ao escritório com pilhas de papel para digitar, sincroniza os dados coletados diretamente para um servidor na nuvem. Essa agilidade permite que as informações estejam disponíveis quase em tempo real para a equipe de gestão, acelerando a análise e a tomada de decisões. É como ter um assistente pessoal para cada inventariante, garantindo que nenhum detalhe seja perdido e que tudo esteja organizado.



Complementando os aplicativos de campo, os **softwares de gerenciamento** são plataformas robustas que centralizam todos os dados da floresta urbana. Eles são como o painel de controle de um avião, onde todas as informações importantes são exibidas de forma organizada e acessível. Esses softwares permitem não apenas armazenar os dados do inventário, mas também realizar análises avançadas, gerar relatórios personalizados, planejar e agendar atividades de manejo (como podas e plantios), e até mesmo interagir com o público, disponibilizando informações sobre as árvores da cidade.

Muitos desses softwares são baseados em nuvem, o que significa que podem ser acessados de qualquer lugar e a qualquer momento, facilitando a colaboração entre diferentes equipes e departamentos. Eles também podem integrar dados de sensores para monitoramento da saúde das árvores, criando um sistema de vigilância contínua. Essa integração de tecnologias, desde a coleta em campo até a análise e gestão centralizada, representa um salto qualitativo na silvicultura urbana, permitindo uma gestão proativa e baseada em dados que otimiza recursos e maximiza os benefícios da floresta urbana para a comunidade.

Variáveis Coletadas: O Que Precisamos Saber Sobre Cada Árvore

Para que um inventário seja realmente útil, ele precisa ir além da simples contagem de árvores. É fundamental coletar um conjunto de variáveis que forneçam uma imagem completa da condição e do potencial de cada indivíduo arbóreo. Essas informações são a base para qualquer análise e decisão de manejo, permitindo que a gestão seja precisa e eficaz. Pense em um prontuário médico: ele não contém apenas o nome do paciente, mas uma série de dados vitais para o diagnóstico e tratamento.

A primeira variável crucial é a **espécie** da árvore. Conhecer a espécie é fundamental, pois cada uma possui características únicas em termos de crescimento, necessidades hídricas, resistência a pragas e doenças, e potencial de serviços ecossistêmicos. Uma cidade com alta diversidade de espécies é mais resiliente a pragas e mudanças climáticas. Além disso, a identificação correta permite planejar o plantio de espécies adequadas para cada local, evitando problemas futuros.

A **localização** é outra variável de extrema importância, como já vimos com o GPS e GIS. Saber onde cada árvore está, com precisão geográfica, permite mapear a distribuição da floresta urbana, identificar lacunas na arborização, planejar rotas de manejo eficientes e até mesmo associar as árvores a propriedades específicas para fins de responsabilidade e comunicação. É o "endereço" da árvore no mapa da cidade.



As **dimensões** da árvore, como o DAP (Diâmetro à Altura do Peito) e a altura total, são essenciais para estimar o porte da árvore, seu volume de madeira (se aplicável), e sua capacidade de fornecer serviços ecossistêmicos, como sombreamento e absorção de carbono. O DAP é medido a 1,30 metros do solo e é um indicador chave do crescimento e da idade da árvore. A altura, por sua vez, ajuda a avaliar o potencial de conflito com a infraestrutura aérea (fios elétricos, por exemplo) e a capacidade de sombreamento.

A **condição fitossanitária** é um diagnóstico da saúde da árvore. Isso inclui a presença de pragas, doenças, ferimentos, galhos secos ou quebrados, e a vitalidade geral da copa. Uma árvore doente ou em declínio pode representar um risco de queda, além de não estar cumprindo plenamente suas funções ecológicas. Avaliar a condição fitossanitária permite planejar tratamentos, podas de remoção de risco ou, em casos extremos, a substituição da árvore.

Por fim, os **conflitos** são as interações negativas da árvore com a infraestrutura urbana. Isso pode incluir raízes levantando calçadas, galhos tocando fiação elétrica, obstrução de sinalização de trânsito ou iluminação pública, e danos a edificações. Identificar esses conflitos é vital para planejar podas corretivas, manejo de raízes ou, em último caso, a remoção e substituição da árvore por uma espécie mais adequada ao local, garantindo a segurança e a funcionalidade da cidade.

Análise e Interpretação dos Dados: Transformando Números em Decisões Inteligentes

Coletar uma montanha de dados sobre a floresta urbana é apenas o primeiro passo. O verdadeiro valor do inventário reside na capacidade de analisar e interpretar essas informações, transformando números brutos em conhecimento acionável para a tomada de decisões estratégicas. É como ter um mapa detalhado: ele é inútil se você não souber lê-lo e usá-lo para planejar sua rota.

A **análise dos dados** envolve o uso de ferramentas estatísticas e geográficas para identificar padrões, tendências e anomalias. Por exemplo, podemos calcular a densidade de árvores por bairro, a proporção de espécies nativas versus exóticas, a idade média da floresta, ou a prevalência de certas pragas em diferentes regiões. O GIS é fundamental nesse processo, permitindo a visualização espacial dos dados e a identificação de áreas críticas que necessitam de atenção prioritária.

A **interpretação** vai além dos números. Ela busca entender o "porquê" por trás dos padrões observados e o que eles significam para a saúde e o futuro da floresta urbana. Se o inventário revela uma alta proporção de árvores velhas e em declínio em uma determinada área, a interpretação pode ser que essa região necessita de um plano de renovação e plantio de novas árvores para garantir a continuidade dos serviços ecossistêmicos. Se há uma predominância de uma única espécie, a interpretação aponta para a necessidade de aumentar a diversidade para melhorar a resiliência.



A tomada de decisão baseada nesses dados é o objetivo final. Com informações precisas, os gestores podem:

- **Priorizar intervenções:** Alocar recursos para as áreas e árvores que mais precisam de manejo (podas de risco, tratamentos fitossanitários).
- **Planejar plantios:** Identificar locais com baixa cobertura arbórea ou necessidade de substituição, escolhendo as espécies mais adequadas.
- **Desenvolver políticas públicas:** Criar leis e regulamentos de arborização que promovam a diversidade, a resiliência e a sustentabilidade da floresta urbana.
- **Monitorar o progresso:** Avaliar a eficácia das ações de manejo ao longo do tempo e ajustar as estratégias conforme necessário.
- **Comunicar com a comunidade:** Apresentar dados claros e transparentes sobre a floresta urbana, engajando os cidadãos na sua proteção e valorização.

Em um cenário de mudanças climáticas e crescente urbanização, a capacidade de tomar decisões informadas sobre a floresta urbana é mais crítica do que nunca. A análise e interpretação dos dados do inventário transformam a silvicultura urbana de uma prática reativa para uma gestão proativa e estratégica, garantindo que as árvores continuem a ser uma solução baseada na natureza para os desafios das cidades do futuro.

Consolidação: A Floresta Urbana como Infraestrutura Inteligente

Chegamos ao fim de nossa jornada sobre o inventário e monitoramento da floresta urbana, e esperamos que você agora veja as árvores da sua cidade não apenas como elementos paisagísticos, mas como componentes vitais de uma infraestrutura inteligente e resiliente.

Compreendemos que o inventário é a base para conhecer, planejar, manejar e avaliar esse patrimônio verde, transformando a gestão da arborização de uma tarefa intuitiva para uma ciência de dados.

Exploramos a diferença entre censo e amostragem, entendendo que a escolha do método depende dos objetivos e recursos, e que a amostragem, quando bem aplicada, é uma ferramenta poderosa para grandes áreas. Mergulhamos nas tecnologias que revolucionaram o setor, como o GPS e o GIS, que nos dão os olhos e o cérebro para localizar e analisar cada árvore, e os aplicativos de campo e softwares de gerenciamento, que agilizam a coleta e centralizam a informação.

Finalmente, detalhamos as variáveis essenciais a serem coletadas – espécie, localização, dimensões, condição fitossanitária e conflitos – e, mais importante, como a análise e interpretação desses dados se traduzem em decisões estratégicas que garantem a saúde, a segurança e a sustentabilidade da nossa floresta urbana. A integração da arborização com os conceitos de Infraestrutura Verde e Soluções Baseadas na Natureza (SBN) reforça a visão de que as árvores são ativos que precisam ser gerenciados com a mesma seriedade que qualquer outra infraestrutura da cidade.

Em prática:

Um inventário bem-feito permite que a prefeitura de uma cidade identifique que 30% de suas árvores estão com galhos secos, concentrados em áreas de grande circulação. Com essa informação, a equipe de manejo pode priorizar as podas de segurança nessas regiões, evitando acidentes e otimizando o uso de recursos. Além disso, ao analisar as espécies mais afetadas, pode-se planejar a substituição por variedades mais resistentes, aumentando a resiliência da floresta urbana a longo prazo.



Autoavaliação

1. Qual dos seguintes não é um objetivo principal do inventário florestal urbano?
 - a) Conhecer a composição e estrutura da floresta.
 - b) Planejar ações de manejo e plantio.
 - c) Gerar receita com a venda de madeira urbana.
 - d) Avaliar a eficácia das intervenções realizadas.
2. Em uma cidade com uma floresta urbana muito extensa e recursos limitados, qual método de coleta de dados seria mais indicado para obter uma visão geral da situação?
 - a) Censo florestal completo.
 - b) Amostragem aleatória simples.
 - c) Amostragem estratificada.
 - d) Amostragem sistemática.
 - e) As opções b, c e d são métodos de amostragem e podem ser mais indicadas que o censo completo, dependendo da complexidade da área e dos objetivos.
3. A ferramenta tecnológica que permite a visualização, análise e gerenciamento de dados georreferenciados da floresta urbana é o(a):
 - a) GPS.
 - b) DAP.
 - c) GIS.
 - d) SBN.
4. Qual das variáveis coletadas em um inventário é crucial para identificar riscos de queda de árvores ou necessidade de tratamentos específicos?
 - a) Espécie.
 - b) Localização.
 - c) Dimensões (DAP, altura).
 - d) Condição fitossanitária.

Gabarito: 1. c) | 2. e) | 3. c) | 4. d)

Questão Discursiva: Explique como a integração de tecnologias como GPS, GIS e aplicativos de coleta de dados contribui para a gestão proativa da floresta urbana, alinhando-se aos conceitos de Infraestrutura Verde e Soluções Baseadas na Natureza (SBN).

Conexão com a Próxima Aula:

Na próxima aula, "Aula 9 – Técnicas de Poda de Árvores Urbanas", aprofundaremos um dos aspectos mais críticos do manejo florestal urbano. Com base nos dados de inventário que aprendemos a coletar e analisar, entenderemos as diferentes técnicas de poda, seus objetivos e como aplicá-las corretamente para garantir a saúde, segurança e longevidade das árvores da cidade.

Recursos Adicionais:

- **Livros e Artigos Científicos:** Para aprofundar os conceitos técnicos e metodológicos.
- **Softwares de GIS (QGIS, ArcGIS):** Para praticar a visualização e análise de dados espaciais.
- **Aplicativos de Inventário (Arboris, Tree Plotter):** Para simular a coleta de dados em campo.

📄 **NOTA IMPORTANTE:** As informações regulatórias/legais/técnicas desta aula estão atualizadas até 2025. Consulte sempre fontes oficiais para verificar alterações.