

Aula 45 – Gestão de Secas e Escassez Hídrica

Desvendando a Escassez: Estratégias para a Gestão de Secas e Água

Bem-vindo(a) à Aula 45 do Curso de Gestão de Recursos Hídricos! Imagine a seguinte cena: você chega em casa após um dia exaustivo de trabalho, liga a torneira e... nada. Ou pior, a água vem, mas com um aviso de racionamento iminente. Essa não é uma realidade distante, mas um desafio crescente que afeta milhões de pessoas e ecossistemas em todo o mundo, inclusive no Brasil.

A gestão da água, especialmente em períodos de seca e escassez, é uma das áreas mais críticas e fascinantes da engenharia e do planejamento ambiental. Compreender como esses fenômenos se manifestam e, mais importante, como podemos gerenciá-los, não é apenas uma questão técnica, mas uma habilidade essencial para construir um futuro mais resiliente e sustentável.

Nesta aula, você será guiado(a) por um caminho de conhecimento que o(a) capacitará a diferenciar conceitos-chave como seca, aridez e escassez hídrica, a entender os sistemas de monitoramento e alerta, e a dominar as diversas medidas – estruturais e não estruturais – que compõem um plano de contingência eficaz. Além disso, mergulharemos no arcabouço legal brasileiro, com destaque para a Política Nacional de Recursos Hídricos e o Novo Marco Legal do Saneamento, e discutiremos as tendências em segurança hídrica e resiliência climática.

Ao final desta aula, você estará apto(a) a analisar cenários de crise hídrica, identificar as melhores estratégias de gestão e propor soluções inovadoras, contribuindo ativamente para a segurança hídrica de comunidades e regiões. Prepare-se para desvendar os segredos da água e se tornar um agente de mudança.

O Desafio Invisível: Seca, Aridez e Escassez Hídrica

A água é a base da vida, da economia e do bem-estar social. No entanto, sua disponibilidade não é constante e, muitas vezes, é ameaçada por fenômenos naturais e pela ação humana. Quando falamos sobre a falta de água, é comum usarmos termos como "seca", "aridez" e "escassez hídrica" de forma intercambiável. Contudo, para gerenciar esses desafios de forma eficaz, é fundamental compreender as distinções entre eles.

Imagine que você está tentando entender por que um carro não liga. Pode ser que ele esteja sem combustível (um problema de "escassez"), ou que o motor esteja quebrado (um problema de "aridez" do sistema), ou que simplesmente a bateria descarregou por uma falha temporária (uma "seca" de energia). Cada cenário exige uma solução diferente, e o mesmo ocorre com a água.

- ❏ A **seca** refere-se a um fenômeno natural, temporário e recorrente, caracterizado pela redução significativa da precipitação em uma determinada região por um período prolongado, resultando em desequilíbrio hídrico. Já a **aridez** é uma característica climática permanente de uma região, definida por baixos índices pluviométricos e alta evapotranspiração, tornando-a naturalmente seca. Por fim, a **escassez hídrica** é um problema de gestão, onde a demanda por água excede a oferta disponível, seja por uso excessivo, poluição ou má distribuição, independentemente das condições climáticas naturais.

Compreender essas nuances é o primeiro passo para desenvolver estratégias de gestão que realmente funcionem. Não podemos "combater" a aridez, pois é uma característica natural, mas podemos nos adaptar a ela. Podemos, e devemos, mitigar os impactos da seca e, crucialmente, resolver a escassez hídrica através de uma gestão inteligente e sustentável.

Conceito	Âmbito/Natureza	Base/Origem	Exemplo
Seca	Fenômeno natural, temporário	Redução da precipitação	Período de estiagem prolongada no Sudeste do Brasil, afetando reservatórios.
Aridez	Característica climática, permanente	Baixa precipitação e alta evapotranspiração	O clima semiárido do Nordeste brasileiro, com vegetação adaptada e rios intermitentes.
Escassez Hídrica	Problema de gestão, humano	Demanda > Oferta (uso, poluição, distribuição)	Crise de abastecimento em uma grande metrópole devido ao consumo excessivo e perdas na rede.

Seca: Um Fenômeno Natural com Impactos Profundos

Aprofundando no conceito de seca, é fundamental entender que ela não é um evento único, mas um processo complexo que se manifesta de diferentes formas, com impactos variados. Não é apenas a falta de chuva que define uma seca, mas sim as consequências dessa ausência em diversos sistemas.

Pense na seca como uma doença que afeta diferentes órgãos do corpo de maneiras distintas. A **seca meteorológica** é o primeiro sintoma, a febre: a ausência de chuvas. Se essa febre persiste, ela afeta a pele, a **seca agrícola**, prejudicando as plantações e a produção de alimentos. Em seguida, os órgãos internos começam a falhar, a **seca hidrológica**, com a diminuição do nível de rios, lagos e reservatórios. E, por fim, a doença se espalha para o sistema social e econômico, a **seca socioeconômica**, causando desemprego, migração e conflitos.

01

Seca Meteorológica

Redução significativa da precipitação em relação à média histórica

03

Seca Hidrológica

Diminuição dos níveis de água em rios, lagos e reservatórios

02

Seca Agrícola

Déficit de umidade no solo que afeta o crescimento das culturas

04

Seca Socioeconômica

Impactos sociais e econômicos resultantes da escassez de água

No Brasil, a seca é uma realidade particularmente desafiadora em regiões como o Nordeste, onde a variabilidade climática é acentuada. A compreensão dos diferentes tipos de seca permite que os gestores e formuladores de políticas públicas desenvolvam respostas mais direcionadas e eficazes. Por exemplo, uma seca meteorológica pode ser detectada rapidamente, mas seus impactos na agricultura podem levar semanas para se manifestar, e os efeitos socioeconômicos, meses ou até anos.

A capacidade de classificar e monitorar esses diferentes tipos de seca é crucial para a tomada de decisões. Não basta saber que "não choveu"; é preciso entender como essa falta de chuva está se traduzindo em impactos reais no solo, nos rios e na vida das pessoas. Essa análise detalhada é o que permite a implementação de medidas preventivas e mitigadoras, transformando a vulnerabilidade em resiliência.

Escassez Hídrica: Quando a Demanda Supera a Oferta

Se a seca é um fenômeno natural, a **escassez hídrica** é, em grande parte, uma criação humana. Ela ocorre quando a demanda por água em uma região excede a oferta disponível, seja por razões físicas ou econômicas. Não é apenas a ausência de chuva, mas a nossa forma de interagir com a água que determina a escassez.

Imagine que você tem um orçamento mensal fixo para suas despesas. Se, por um lado, a seca seria uma redução inesperada na sua renda, a escassez hídrica seria gastar mais do que você ganha, independentemente de quanto você ganha. Mesmo que a "renda" (disponibilidade de água) seja alta, se os "gastos" (demanda) forem ainda maiores, você estará em escassez.

Escassez Física

Ocorre quando os recursos hídricos disponíveis são insuficientes para atender a todas as demandas, mesmo com uma gestão eficiente. Isso pode ser exacerbado por fatores como crescimento populacional, industrialização e agricultura intensiva.

Escassez Econômica

Acontece quando a água existe em quantidade suficiente, mas não há infraestrutura adequada (redes de distribuição, tratamento) ou capacidade financeira para acessá-la e distribuí-la de forma equitativa.

A crise hídrica em grandes centros urbanos, como a que São Paulo enfrentou em 2014-2015, é um exemplo clássico de escassez hídrica, onde a combinação de uma seca prolongada (fenômeno natural) com o aumento da demanda e perdas na distribuição (problemas de gestão) levou a um colapso no abastecimento. A solução para a escassez hídrica passa, portanto, por uma gestão integrada que considere não apenas a oferta, mas, principalmente, a demanda e a eficiência no uso da água.

O Olhar Atento: Monitoramento de Secas e Sistemas de Alerta

Em um mundo onde os eventos climáticos extremos se tornam mais frequentes, a capacidade de antecipar e reagir a uma seca é tão vital quanto a própria água. Não podemos controlar a chuva, mas podemos controlar nossa preparação. É aqui que entram o **monitoramento de secas** e os **sistemas de alerta**.

Pense em um sistema de monitoramento como um painel de controle de um avião. Ele fornece informações em tempo real sobre a altitude, velocidade, nível de combustível e condições climáticas. Sem esses dados, o piloto estaria voando às cegas. Da mesma forma, sem um monitoramento contínuo, os gestores de recursos hídricos estariam tomando decisões no escuro, reagindo apenas quando a crise já está instalada.



Estações Meteorológicas

Coletam dados de precipitação, temperatura e umidade em tempo real



Monitoramento por Satélite

Fornecem visão macro da vegetação, umidade do solo e níveis de água



Índices de Seca

SPI e PDSI transformam dados brutos em informações sobre severidade

No Brasil, a Agência Nacional de Águas e Saneamento Básico (ANA) desempenha um papel fundamental nesse processo, coordenando o monitoramento e a emissão de alertas. Esses alertas não são apenas avisos, mas gatilhos para a implementação de planos de contingência, permitindo que agricultores, indústrias e a população se preparem, economizem água e ativem medidas de mitigação antes que a situação se agrave.

A Ciência por Trás do Alerta: Índices e Modelos Preditivos

Para que o monitoramento seja eficaz, precisamos de ferramentas que traduzam a complexidade dos dados climáticos e hidrológicos em informações acionáveis. É como um médico que, ao invés de apenas medir a temperatura do paciente, utiliza exames de sangue e imagens para um diagnóstico preciso e um prognóstico. Os **índices de seca** e os **modelos preditivos** são esses exames e diagnósticos para a saúde hídrica de uma região.

SPI - Índice Padronizado de Precipitação

Compara a precipitação observada com a média histórica, indicando quão "anormal" foi a chuva. Um SPI negativo e de grande magnitude sugere uma seca severa.

PDSI - Índice de Severidade de Seca de Palmer

Considera precipitação, temperatura, evapotranspiração e umidade do solo, oferecendo uma visão mais abrangente da seca hidrológica e agrícola.

Além desses índices, os **modelos climáticos e hidrológicos** são cruciais para a previsão. Eles utilizam algoritmos complexos e dados históricos para simular o comportamento futuro do clima e dos recursos hídricos, projetando cenários de seca com semanas ou meses de antecedência. Essa capacidade preditiva é inestimável para o planejamento.

A aplicação desses conhecimentos é vasta. Agricultores podem decidir quais culturas plantar ou quando irrigar com base em previsões de seca. Empresas de saneamento podem ajustar a captação e o tratamento de água. E os governos podem antecipar a necessidade de ajuda humanitária ou de programas de apoio. A ciência por trás do alerta transforma a incerteza em informação, permitindo uma gestão proativa e não apenas reativa.

Construindo Resiliência: Medidas Estruturais de Gestão

Quando pensamos em enfrentar a escassez de água, a primeira imagem que muitas vezes vem à mente são as grandes obras de engenharia. E com razão. As **medidas estruturais** são intervenções físicas e de infraestrutura que visam aumentar a disponibilidade de água ou melhorar sua distribuição. Elas são como os "ossos" e "músculos" de um sistema de gestão hídrica, fornecendo a base física para a resiliência.

Imagine que sua casa precisa de mais espaço para guardar água. Uma medida estrutural seria construir uma cisterna maior ou um novo reservatório. No contexto da gestão de secas, isso se traduz em projetos de grande escala, como a construção de **barragens** e **reservatórios** para armazenar água em períodos de abundância e liberá-la em tempos de seca. As **adutoras** e **canais de transposição** são as "artérias" que levam essa água de regiões com excedente para áreas com déficit, como a emblemática Transposição do Rio São Francisco no Brasil.



Barragens e Reservatórios

Armazenam água em períodos de abundância para uso em tempos de seca



Adutoras e Transposições

Transportam água de regiões com excedente para áreas com déficit



Dessalinização e Reuso

Tratam água do mar ou efluentes para diversas finalidades

Outras medidas estruturais incluem a **dessalinização** da água do mar ou salobra, uma tecnologia cada vez mais relevante em regiões costeiras áridas, e o **reuso de água**, que trata e purifica efluentes para diversas finalidades, reduzindo a demanda por água doce. Embora essas soluções exijam altos investimentos e possam ter impactos ambientais significativos, elas são cruciais para garantir o abastecimento em cenários de extrema escassez e para aumentar a segurança hídrica a longo prazo.

A escolha e o dimensionamento dessas medidas devem ser cuidadosamente planejados, considerando a viabilidade técnica, econômica, social e ambiental. Elas representam um compromisso de longo prazo com a segurança hídrica, exigindo manutenção constante e uma visão estratégica para o futuro.

Além da Engenharia: Medidas Não Estruturais de Gestão

Se as medidas estruturais são os "ossos" e "músculos" da gestão hídrica, as **medidas não estruturais** são o "cérebro" e o "sistema nervoso": elas envolvem políticas, regulamentações, educação e mudanças de comportamento que otimizam o uso da água sem a necessidade de grandes obras físicas.

Pense em um carro que consome muito combustível. Uma medida estrutural seria trocar o motor por um mais eficiente. Uma medida não estrutural seria mudar seus hábitos de direção: dirigir mais devagar, evitar acelerações bruscas, planejar rotas para evitar engarrafamentos. Ambas as abordagens reduzem o consumo, mas a segunda foca na inteligência e na mudança de comportamento.

Gestão da Demanda

- Tarifação progressiva da água
- Campanhas de conscientização
- Educação ambiental
- Tecnologias economizadoras

Alocação Negociada

Usuários (agricultores, indústrias, saneamento) dialogam e chegam a acordos sobre a distribuição da água disponível, especialmente em períodos de escassez.

Marco Legal

A Política Nacional de Recursos Hídricos fornece o arcabouço para negociações e outorga do direito de uso da água.


A **gestão da demanda** é um pilar central das medidas não estruturais. Isso inclui a **tarifação progressiva** da água, onde o custo por metro cúbico aumenta à medida que o consumo cresce, incentivando a economia. Campanhas de **conscientização** e **educação ambiental** são vitais para engajar a população. A promoção de **tecnologias economizadoras**, como torneiras com sensores, vasos sanitários de baixo consumo e sistemas de irrigação eficientes, também faz parte dessa estratégia.

Essas medidas, embora menos visíveis que uma barragem, são igualmente, ou até mais, importantes para a sustentabilidade hídrica. Elas promovem uma cultura de uso racional e responsável da água, essencial para enfrentar os desafios do século XXI.

A Sinergia entre Estrutural e Não Estrutural: O Caminho da Sustentabilidade

A discussão sobre medidas estruturais versus não estruturais não deve ser vista como uma escolha de "ou um, ou outro", mas sim como uma busca pela **sinergia**. A gestão hídrica mais eficaz e sustentável é aquela que integra ambas as abordagens, reconhecendo que elas se complementam e se fortalecem mutuamente.

Imagine que você está construindo uma casa. As medidas estruturais seriam a fundação, as paredes e o telhado – a estrutura física que garante a segurança e a durabilidade. As medidas não estruturais seriam o projeto arquitetônico inteligente, o uso eficiente do espaço, a escolha de materiais sustentáveis e a educação dos moradores sobre como manter a casa. Uma casa bem construída (estrutural) sem um bom projeto e sem moradores conscientes (não estrutural) pode se tornar ineficiente ou insustentável. Da mesma forma, um projeto inteligente sem uma estrutura sólida não se sustenta.

 **Exemplo Prático de Sinergia:** A construção de um reservatório (medida estrutural) aumenta a capacidade de armazenamento de água. Para otimizar o uso dessa água, são implementadas medidas não estruturais, como a gestão da demanda na área de abastecimento, programas de reuso de água para indústrias e agricultura, e a alocação negociada entre os diferentes usuários da bacia.

Essa abordagem integrada é o cerne da **Gestão Integrada de Recursos Hídricos (GIRH)**, que busca equilibrar as necessidades humanas e ambientais, considerando a bacia hidrográfica como unidade de planejamento. A combinação inteligente de infraestrutura robusta com políticas eficientes e engajamento social é o caminho para construir uma verdadeira resiliência hídrica, capaz de enfrentar tanto as secas naturais quanto a escassez induzida pela demanda.

Preparando o Terreno: Planos de Contingência para Secas

Apesar de todos os esforços de monitoramento e gestão, as secas são fenômenos naturais que podem ocorrer e, por vezes, superar a capacidade de resposta imediata. É nesse cenário que os **Planos de Contingência para Secas** se tornam ferramentas indispensáveis. Eles são roteiros detalhados que estabelecem o que fazer antes, durante e depois de uma crise hídrica, minimizando seus impactos.

Pense em um plano de contingência como um plano de evacuação de incêndio em um edifício. Ninguém quer que um incêndio aconteça, mas ter um plano claro, com rotas de fuga, pontos de encontro e responsabilidades definidas, é crucial para a segurança. Da mesma forma, um plano de contingência para secas não evita a seca, mas prepara a comunidade e os gestores para agir de forma coordenada e eficaz quando ela se manifesta.

1 Definição de Gatilhos

Baseados em índices de seca e níveis de reservatórios, indicam a transição entre diferentes estágios de alerta (normal, atenção, alerta, emergência).

2 Ações de Resposta

Descrição detalhada das medidas para cada estágio: restrições de uso, campanhas de economia, fontes alternativas e mobilização de recursos.

3 Papéis e Responsabilidades

Especificação clara dos atores envolvidos: órgãos governamentais, empresas de saneamento, comitês de bacia e sociedade civil.

4 Sistema de Comunicação

Garantia de informação eficiente para a população e previsão da alocação de recursos financeiros e humanos.

A elaboração e a revisão periódica desses planos, com a participação de todos os setores envolvidos, são fundamentais para sua efetividade.

O Arcabouço Legal: Política Nacional de Recursos Hídricos (PNRH)

No Brasil, a gestão da água não é apenas uma questão técnica, mas também profundamente enraizada em um sólido arcabouço legal. A **Política Nacional de Recursos Hídricos (PNRH)**, instituída pela **Lei nº 9.433/97**, é o pilar central dessa governança, estabelecendo os princípios, objetivos e instrumentos para a gestão integrada e descentralizada da água no país.

Imagine a PNRH como a Constituição da água no Brasil. Ela define as regras do jogo, garantindo que a água seja tratada como um bem público, com valor econômico, e que seu uso seja múltiplo e prioritário para o consumo humano e a dessedentação de animais em situações de escassez. É ela quem estabelece a bacia hidrográfica como a unidade territorial para a gestão, reconhecendo que a água não respeita fronteiras administrativas.



Planos de Recursos Hídricos

Documentos de planejamento de longo prazo que estabelecem metas e ações para a gestão da água em uma bacia.



Enquadramento dos Corpos d'Água

Define os padrões de qualidade que a água deve ter para atender aos usos preponderantes (consumo humano, irrigação, recreação).



Outorga do Direito de Uso

Permissão concedida pelo poder público para o uso da água (captação, lançamento de efluentes), garantindo o controle e a racionalização.



Cobrança pelo Uso

Instrumento econômico que visa incentivar o uso racional da água e gerar recursos para investimentos na bacia.



Sistema de Informações

Base de dados para monitoramento e tomada de decisão sobre recursos hídricos.

A PNRH é um marco legal avançado que busca conciliar o desenvolvimento econômico com a proteção ambiental, promovendo a participação da sociedade na gestão da água. Seu entendimento é fundamental para qualquer profissional que atue na área.

O Novo Marco Legal do Saneamento e a Gestão Hídrica

A gestão da água não se limita apenas à sua disponibilidade e uso, mas também à sua qualidade e ao tratamento dos efluentes. É nesse ponto que o **Novo Marco Legal do Saneamento**, instituído pela **Lei nº 14.026/20**, se conecta intrinsecamente com a gestão de recursos hídricos, trazendo implicações profundas para a segurança hídrica do país.

Imagine que a PNRH é a "lei da oferta" da água, e o Novo Marco do Saneamento é a "lei da demanda e da qualidade". Enquanto a PNRH foca em como gerenciar a água disponível, o Novo Marco busca garantir que a água que usamos seja tratada adequadamente e que os efluentes sejam devolvidos ao meio ambiente com a menor poluição possível. Sem saneamento básico universalizado, a qualidade da água dos rios e mananciais é comprometida, diminuindo a oferta de água potável e exacerbando a escassez.

Principais Objetivos

- Universalização dos serviços de água e esgoto até 2033
- Atração de investimentos privados
- Melhoria da eficiência na prestação dos serviços
- Ampliação do papel regulador da ANA

Impactos na Gestão Hídrica

A universalização do saneamento significa menos poluição nos rios e, conseqüentemente, mais água disponível para uso. O tratamento de esgoto abre portas para o reuso de água, reduzindo a pressão sobre as fontes naturais.

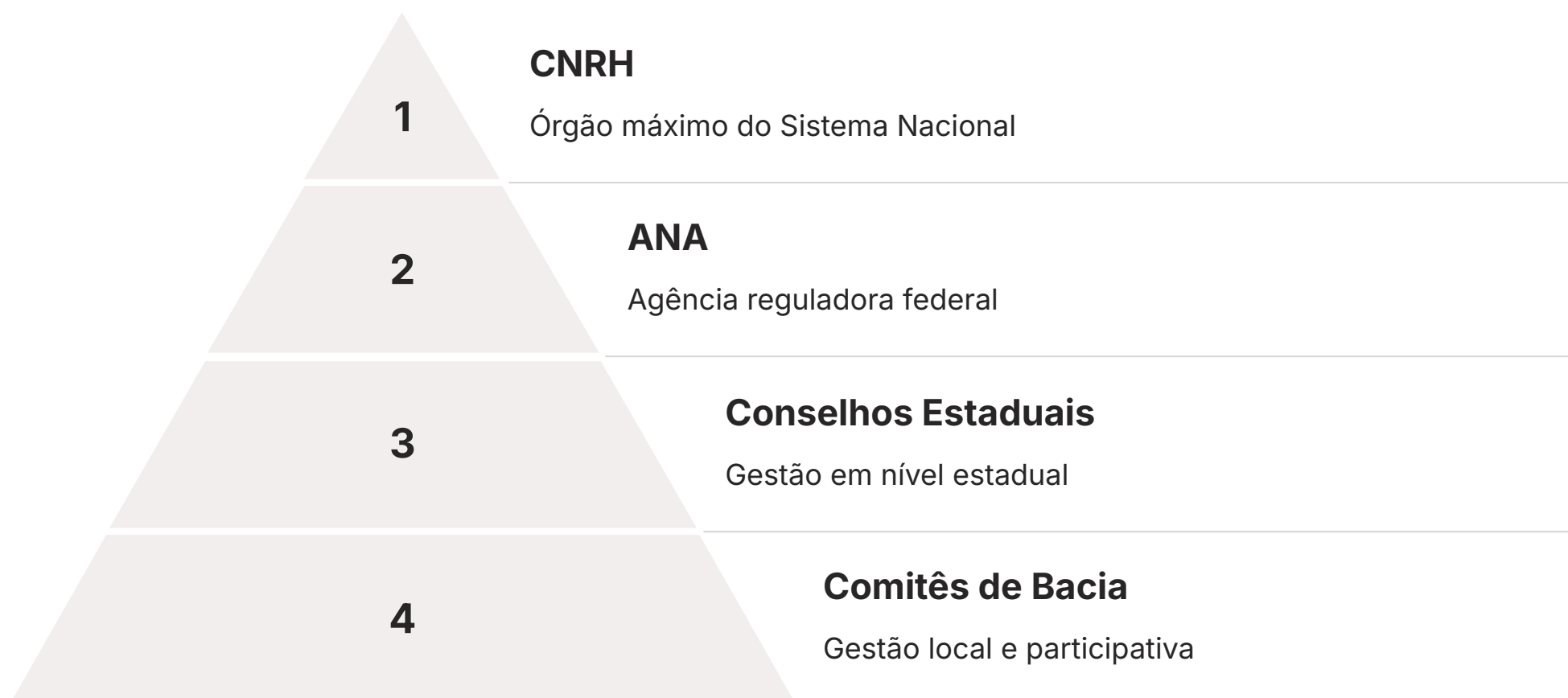
A Agência Nacional de Águas e Saneamento Básico (ANA) teve seu papel ampliado, tornando-se a agência reguladora de referência para o setor de saneamento, estabelecendo normas e fiscalizando o cumprimento das metas.

Ao tratar e reutilizar a água, reduzimos a pressão sobre as fontes naturais, tornando o sistema mais resiliente a secas e períodos de escassez. Este é um passo gigantesco para a gestão integrada e sustentável da água no Brasil.

Agências e Conselhos: A Governança da Água no Brasil

A implementação da Política Nacional de Recursos Hídricos e do Novo Marco Legal do Saneamento exige uma estrutura de governança robusta e participativa. No Brasil, essa estrutura é composta por uma rede de órgãos e entidades que trabalham em diferentes níveis para garantir a gestão integrada e descentralizada da água.

Pense nessa estrutura como uma orquestra sinfônica. Cada músico (órgão) tem seu papel específico, mas todos tocam em harmonia sob a regência do maestro (o Sistema Nacional de Gerenciamento de Recursos Hídricos). A **Agência Nacional de Águas e Saneamento Básico (ANA)** atua como o principal órgão regulador e normativo, responsável por implementar a PNRH em âmbito federal, outorgar o direito de uso da água em rios de domínio da União e, mais recentemente, regular o saneamento básico.



O **Conselho Nacional de Recursos Hídricos (CNRH)**, por sua vez, é o órgão máximo do Sistema Nacional de Gerenciamento de Recursos Hídricos, com caráter deliberativo e consultivo. Ele é composto por representantes do governo, usuários da água e da sociedade civil, garantindo a participação social nas decisões estratégicas. O CNRH aprova os Planos de Recursos Hídricos, estabelece as diretrizes para a cobrança pelo uso da água e arbitra conflitos.

Além desses, existem os Conselhos Estaduais de Recursos Hídricos e os Comitês de Bacia Hidrográfica, que atuam em níveis regionais, adaptando as políticas nacionais às realidades locais. As resoluções recentes da ANA e do CNRH são ferramentas dinâmicas que ajustam e aprimoram a gestão, respondendo a novos desafios e tendências, como a segurança hídrica e a resiliência climática. Compreender o papel de cada um desses atores é fundamental para navegar no complexo cenário da gestão da água no Brasil.

Segurança Hídrica e Resiliência Climática: O Futuro da Água

Em um cenário de mudanças climáticas globais, a gestão de secas e escassez hídrica ganha uma dimensão ainda mais crítica. Não basta apenas reagir às crises; é preciso construir sistemas que sejam inerentemente capazes de resistir e se recuperar de choques, garantindo a **segurança hídrica** para todos.

Pense na segurança hídrica como a capacidade de uma comunidade ou região de garantir o acesso sustentável a quantidades adequadas de água de qualidade aceitável para sustentar os meios de subsistência, o bem-estar humano e o desenvolvimento socioeconômico, para proteger-se contra a poluição da água e desastres relacionados à água, e para preservar os ecossistemas em um clima de paz e estabilidade política. É um conceito abrangente que vai além da simples disponibilidade.

A **resiliência climática** é a capacidade de um sistema (seja uma cidade, uma bacia hidrográfica ou uma comunidade) de absorver os impactos das mudanças climáticas, adaptar-se e se recuperar, mantendo suas funções essenciais. Para a gestão da água, isso significa desenvolver estratégias que considerem o aumento da frequência e intensidade de secas, inundações e outros eventos extremos.

Infraestrutura Verde

Soluções baseadas na natureza, como restauração de matas ciliares, conservação de nascentes e recarga de aquíferos, que aumentam a capacidade natural de armazenamento e purificação da água.

Gestão Adaptativa

Abordagens flexíveis que permitem ajustar as estratégias de gestão em resposta a novas informações e mudanças nas condições climáticas.

Diversificação das Fontes

Investimento em reuso, dessalinização e captação de água da chuva para reduzir a dependência de uma única fonte.

Eficiência no Uso

Implementação de tecnologias e práticas que minimizem o desperdício em todos os setores.

Essas abordagens representam o futuro da gestão da água, onde a inovação, a colaboração e uma visão de longo prazo são essenciais para enfrentar os desafios impostos pelas mudanças climáticas e garantir que a água continue sendo um recurso para a vida.

Consolidação: Rumo à Gestão Hídrica Sustentável

Chegamos ao final de nossa jornada pela Gestão de Secas e Escassez Hídrica. Percorremos desde a diferenciação conceitual entre seca, aridez e escassez, passando pelos sistemas de monitoramento e alerta, até as diversas medidas – estruturais e não estruturais – que compõem uma gestão eficaz. Mergulhamos no arcabouço legal brasileiro, com a PNRH e o Novo Marco do Saneamento, e finalizamos com a visão de futuro da segurança hídrica e resiliência climática.

A gestão da água é um campo dinâmico e desafiador, que exige conhecimento técnico, visão estratégica e, acima de tudo, um compromisso com a sustentabilidade. Você agora possui as ferramentas para compreender e atuar nesse cenário complexo, contribuindo para um futuro onde a água seja um recurso garantido para todos.



Analise o contexto

Antes de propor soluções, identifique se o problema é seca (natural), aridez (climático) ou escassez hídrica (gestão).



Monitore e antecipe

Utilize dados e sistemas de alerta para prever crises e agir proativamente.



Combine estratégias

Integre medidas estruturais e não estruturais para uma gestão holística e eficiente.



Conheça a legislação

Entenda o papel da PNRH e do Novo Marco do Saneamento para embasar suas ações.



Pense no futuro

Desenvolva soluções que promovam a segurança hídrica e a resiliência climática.

Autoavaliação

1. Qual das seguintes afirmações melhor descreve a diferença entre seca e escassez hídrica? a) Seca é um fenômeno climático permanente, enquanto escassez hídrica é temporária. b) Seca é a falta de chuva, e escassez hídrica é a falta de água potável. c) Seca é um fenômeno natural de redução de precipitação, e escassez hídrica é um problema de gestão onde a demanda excede a oferta. d) Seca e escassez hídrica são termos sinônimos para a mesma condição.
2. Qual dos instrumentos abaixo NÃO faz parte da Política Nacional de Recursos Hídricos (Lei nº 9.433/97)? a) Outorga do direito de uso de recursos hídricos. b) Cobrança pelo uso de recursos hídricos. c) Universalização dos serviços de saneamento básico até 2033. d) Enquadramento dos corpos d'água em classes de uso.
3. A construção de uma grande barragem para armazenamento de água é um exemplo de qual tipo de medida de gestão de secas? a) Medida não estrutural de gestão da demanda. b) Medida estrutural de aumento da oferta. c) Medida de resiliência climática baseada na natureza. d) Medida de alocação negociada de água.
4. O papel da Agência Nacional de Águas e Saneamento Básico (ANA) foi ampliado com o Novo Marco Legal do Saneamento (Lei nº 14.026/20) para: a) Apenas fiscalizar a construção de novas barragens. b) Regular e fiscalizar os serviços de saneamento básico. c) Exclusivamente gerenciar os planos de contingência para secas. d) Promover a dessalinização em todas as regiões do país.
5. Explique como a integração de medidas estruturais e não estruturais pode fortalecer a segurança hídrica de uma região, citando um exemplo prático.

Gabarito

1 Resposta: c)

Seca é um fenômeno natural de redução de precipitação, e escassez hídrica é um problema de gestão onde a demanda excede a oferta.

2 Resposta: c)

A universalização dos serviços de saneamento básico até 2033 faz parte do Novo Marco Legal do Saneamento, não da PNRH.

3 Resposta: b)

A construção de barragens é uma medida estrutural que visa aumentar a oferta de água através do armazenamento.

4 Resposta: b)

Com o Novo Marco Legal do Saneamento, a ANA passou a regular e fiscalizar os serviços de saneamento básico em todo o país.

Resposta da Questão 5:

A integração de medidas estruturais e não estruturais é crucial para a segurança hídrica, pois as primeiras aumentam a oferta ou melhoram a distribuição (e.g., construção de reservatórios), enquanto as segundas otimizam o uso e reduzem a demanda (e.g., programas de reuso de água e educação ambiental). Um exemplo prático seria a construção de um reservatório (estrutural) complementada por um sistema de tarifação progressiva da água e campanhas de conscientização para o uso racional (não estruturais), garantindo tanto a disponibilidade quanto o uso eficiente do recurso.

Próximos Passos e Recursos

Próxima Aula:

Na Aula 46, exploraremos outro desafio crítico na gestão de recursos hídricos: a **Gestão de Cheias e Inundações**, compreendendo suas causas, impactos e as estratégias para mitigar seus efeitos.

Recursos Adicionais



Site da ANA

Agência Nacional de Águas e Saneamento Básico - Para acesso a dados de monitoramento, legislação e publicações técnicas.




Literatura Especializada

Livro "Gestão de Recursos Hídricos: Aspectos Técnicos e Legais" (autores diversos) - Para aprofundamento nos conceitos e aplicações.



Conteúdo Audiovisual

Documentário "Água: O Desafio do Século XXI" - Para uma perspectiva global e inspiradora sobre a temática.

 **NOTA IMPORTANTE:** As informações regulatórias/legais/técnicas desta aula estão atualizadas até 2025. Consulte sempre fontes oficiais para verificar alterações.