

# Aula 1 – Introdução à Ecologia de Paisagens

## Desvendando a Paisagem: Uma Nova Perspectiva para o Seu Futuro

Bem-vindo(a) ao Curso de Ecologia de Paisagens! Se você já se sentiu fascinado(a) pela complexidade de uma floresta, pela organização de uma cidade ou pela transição entre um campo e um rio, saiba que existe uma ciência dedicada a entender essas interações. Muitas vezes, olhamos para o mundo ao nosso redor e vemos apenas partes isoladas: uma árvore, um prédio, um rio. Mas e se eu dissesse que tudo isso está interligado, formando um grande mosaico dinâmico que influencia a vida de cada ser vivo, incluindo a nossa?

Esta aula é o seu ponto de partida para desvendar essa visão integrada. Ela foi pensada para você, que busca expandir seus conhecimentos, seja para enriquecer seu currículo universitário, seja para se destacar em concursos públicos que valorizam uma compreensão aprofundada do ambiente. Ao final desta jornada, você será capaz de definir "paisagem" sob uma ótica ecológica, entender sua evolução histórica e, mais importante, reconhecer a importância da escala e das ferramentas modernas para analisar esses sistemas complexos.

Prepare-se para uma imersão que conectará o que você já sabe sobre o ambiente com uma nova forma de enxergar o mundo. Vamos explorar como a Ecologia de Paisagens se tornou uma disciplina vital para enfrentar os desafios ambientais de hoje e de amanhã, utilizando tecnologias de ponta e abordagens inovadoras. Esta primeira aula é a base para tudo o que virá, apresentando os pilares que sustentam o curso e a metodologia que nos guiará.

# O Que É Paisagem? Além do Olhar Comum

## Visão Estética

Bela vista panorâmica, pôr do sol na praia, horizonte de uma cidade

## Visão Ecológica

Área heterogênea composta por mosaico de ecossistemas interativos

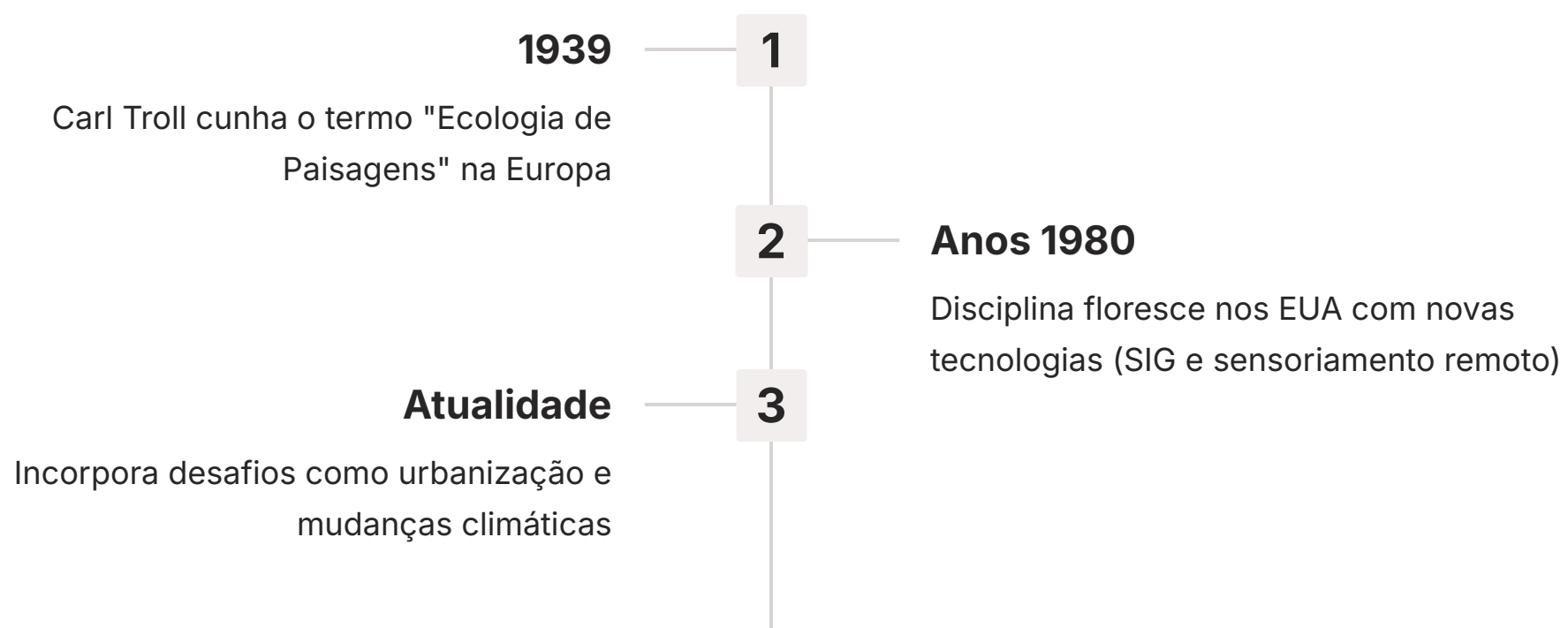
Quando pensamos na palavra "paisagem", a primeira imagem que nos vem à mente pode ser a de um belo quadro, uma vista panorâmica de montanhas, um pôr do sol na praia ou até mesmo o horizonte de uma cidade. Essa é a nossa percepção estética, cultural, muitas vezes ligada à beleza ou à memória afetiva. No entanto, para a Ecologia de Paisagens, o conceito vai muito além de uma mera fotografia ou de um cenário estático.

Imagine que você está olhando para um tapete. Se você focar em um único fio, verá apenas uma cor ou textura. Mas se você se afastar e observar o tapete inteiro, perceberá um padrão, um desenho, uma combinação de cores que formam uma unidade maior.

A **paisagem**, na perspectiva ecológica, é exatamente esse "tapete": uma área heterogênea da superfície terrestre, composta por um mosaico de ecossistemas interativos que se repetem de forma similar em diferentes lugares. Ela não é apenas o que vemos, mas como os elementos naturais e humanos se organizam e interagem em uma determinada área.

Pense, por exemplo, em uma região onde há uma floresta, um rio que a atravessa, algumas áreas de pastagem e talvez uma pequena cidade. Cada um desses elementos é um ecossistema, mas a forma como eles estão dispostos, como o rio conecta a floresta à cidade, como a pastagem influencia a qualidade da água do rio, tudo isso compõe a paisagem. É a interação entre esses "pedaços" que define a funcionalidade e a dinâmica do todo. Essa visão integrada é crucial para entender como as ações humanas, como a construção de uma estrada ou a expansão agrícola, afetam não apenas um ponto isolado, mas todo o sistema.

# A Evolução de Uma Ciência Jovem: Entendendo Nossas Raízes



A Ecologia de Paisagens, embora pareça um campo de estudo moderno, tem suas raízes em observações antigas sobre a relação entre o homem e o ambiente. No entanto, como disciplina científica formal, ela é relativamente jovem, ganhando força e reconhecimento a partir da segunda metade do século XX. Seu surgimento foi uma resposta à crescente percepção de que os estudos ecológicos tradicionais, muitas vezes focados em ecossistemas isolados, não eram suficientes para compreender os problemas ambientais em larga escala.

Imagine um médico que trata apenas o coração, sem considerar como ele se conecta aos pulmões, ao cérebro ou ao sistema circulatório. Seria uma abordagem limitada, certo?

Da mesma forma, os ecólogos perceberam que estudar uma floresta sem considerar as pastagens vizinhas, as cidades próximas ou os rios que a atravessam era como ignorar o "corpo" maior onde essa floresta estava inserida. Foi essa necessidade de uma visão mais holística que impulsionou o desenvolvimento da Ecologia de Paisagens, especialmente na Europa, com nomes como Carl Troll, que cunhou o termo em 1939, enfatizando a importância da análise espacial.

A disciplina floresceu nos Estados Unidos e em outras partes do mundo a partir dos anos 1980, impulsionada pela disponibilidade de novas tecnologias, como os Sistemas de Informação Geográfica (SIG) e o sensoriamento remoto. Essas ferramentas permitiram aos pesquisadores mapear e analisar padrões espaciais em uma escala nunca antes possível, transformando a Ecologia de Paisagens em uma ciência quantitativa e aplicada. Hoje, ela continua a evoluir, incorporando novas tendências e desafios, como a urbanização e as mudanças climáticas, sempre buscando entender a complexa interação entre padrões espaciais e processos ecológicos.

# A Importância da Escala: Olhando de Perto e de Longe

## Escala Espacial

- Lente grande angular: vasta paisagem
- Lente macro: detalhe minúsculo
- Ambas revelam informações diferentes

## Escala Temporal

- Eventos rápidos: incêndio florestal
- Processos longos: recuperação da vegetação
- Mudanças climáticas e evolução

Você já tentou ler um mapa de uma cidade inteira usando uma lupa, ou tentou encontrar uma rua específica em um mapa-múndi? Em ambos os casos, a ferramenta estava na escala errada para a sua necessidade. Na Ecologia de Paisagens, a **escala espacial e temporal** é um conceito fundamental, tão crucial quanto a própria definição de paisagem. Ela determina o que vemos, o que podemos medir e, conseqüentemente, o que podemos entender sobre os processos ecológicos.

❏ Pense na escala como a lente de uma câmera. Com uma lente grande angular, você captura uma vasta paisagem, vendo a distribuição geral de florestas, rios e cidades. Com uma lente macro, você foca em um detalhe minúsculo, como um inseto em uma folha.

Ambas as perspectivas são válidas e necessárias, mas revelam informações completamente diferentes. A Ecologia de Paisagens nos ensina que os fenômenos ecológicos se manifestam de maneiras distintas dependendo da escala em que são observados. Um problema de poluição em um pequeno riacho pode ser um problema local, mas a fragmentação de uma floresta inteira é um problema de paisagem.

A escala temporal também é vital. Um incêndio florestal pode ser um evento rápido, mas a recuperação da vegetação pode levar décadas ou séculos. Entender a dinâmica da paisagem exige que consideremos tanto os eventos de curta duração quanto os processos de longo prazo, como as mudanças climáticas ou a evolução de espécies. É a combinação dessas duas perspectivas – espacial e temporal – que nos permite construir modelos mais precisos e tomar decisões de manejo mais eficazes. Ferramentas como o sensoriamento remoto, com suas imagens de satélite de diferentes resoluções, são essenciais para navegar por essas múltiplas escalas.

# Por Que a Ecologia de Paisagens Importa Hoje? Desafios e Soluções



## Perda de Biodiversidade

Fragmentação de habitats e extinção de espécies locais



## Inundações Urbanas

Planejamento inadequado e impermeabilização do solo



## Escassez de Água

Gestão integrada de bacias hidrográficas



## Mudanças Climáticas

Adaptação e mitigação em escala de paisagem

Em um mundo onde as mudanças ambientais são cada vez mais evidentes, a Ecologia de Paisagens não é apenas uma disciplina acadêmica; ela é uma ferramenta essencial para a sobrevivência e o bem-estar. Se você acompanha as notícias, percebe que problemas como a perda de biodiversidade, as inundações urbanas, a escassez de água e as mudanças climáticas são desafios globais que exigem soluções integradas. É aqui que a Ecologia de Paisagens entra em cena, oferecendo uma lente para entender e mitigar esses impactos.

Imagine que você é um urbanista ou um gestor ambiental. Como você planeja o crescimento de uma cidade para que ela não destrua completamente os ecossistemas vizinhos? Como você cria corredores para que a fauna possa se deslocar entre fragmentos de floresta?

A Ecologia de Paisagens fornece os princípios e as ferramentas para responder a essas perguntas. Ela nos ajuda a entender como a disposição espacial dos elementos na paisagem afeta processos como a dispersão de sementes, o fluxo de água, a polinização e até mesmo a propagação de doenças.

**Tendência Importante:** A [Ecologia de Paisagens Urbana](#) é crucial com mais da metade da população mundial vivendo em cidades.

Uma das tendências mais importantes e urgentes é a **Ecologia de Paisagens Urbana**. Com mais da metade da população mundial vivendo em cidades, é crucial entender como esses ambientes complexos funcionam ecologicamente. Como os parques e as áreas verdes urbanas contribuem para a qualidade do ar, a regulação térmica e a biodiversidade? Como podemos projetar cidades que sejam mais resilientes e sustentáveis? A Ecologia de Paisagens nos oferece um arcabouço para pensar em "infraestruturas verdes" e em como a natureza pode ser integrada de forma inteligente no tecido urbano, transformando desafios em oportunidades para um futuro mais equilibrado.

# Ferramentas do Século XXI: Geotecnologias no Campo

01

## Sistemas de Informação Geográfica (SIG)

Organizam e analisam dados espaciais complexos

02

## Sensoriamento Remoto

Imagens de satélite, drones e LiDAR coletam informações da superfície terrestre

03

## Modelagem Espacial

Simula cenários futuros e prevê impactos de diferentes ações

Se a Ecologia de Paisagens é o "cérebro" que pensa a organização do espaço, as **Geotecnologias** são os "olhos" e as "mãos" que permitem essa análise e intervenção. No passado, mapear uma paisagem era um trabalho árduo, demorado e muitas vezes impreciso. Hoje, graças ao avanço tecnológico, temos um arsenal de ferramentas que revolucionaram a forma como estudamos e gerenciamos o ambiente.

- ☐ Pense em como um detetive moderno usa a tecnologia para resolver um caso complexo. Ele não confia apenas em testemunhos; ele usa câmeras de segurança, análise forense, bancos de dados.

Da mesma forma, um ecólogo de paisagens moderno não se baseia apenas em observações de campo; ele utiliza **Sistemas de Informação Geográfica (SIG)** para organizar e analisar dados espaciais, **sensoriamento remoto** (imagens de satélite, drones, LiDAR) para coletar informações sobre a superfície terrestre e **modelagem espacial** para simular cenários futuros. Essas ferramentas permitem que visualizemos padrões, identifiquemos mudanças ao longo do tempo e prevemos impactos de diferentes ações.

## Monitoramento

- Desmatamento em tempo real
- Áreas de risco de incêndio
- Expansão urbana

## Mapeamento 3D

- Drones com sensores LiDAR
- Modelos detalhados da vegetação
- Estrutura da floresta

## Integração de Dados

- Uso do solo
- Hidrografia e relevo
- Biodiversidade

Por exemplo, com imagens de satélite de alta resolução, podemos monitorar o desmatamento em tempo real, identificar áreas de risco de incêndio ou mapear a expansão urbana. Drones equipados com sensores LiDAR podem criar modelos 3D detalhados da vegetação, revelando informações sobre a estrutura da floresta que seriam impossíveis de obter de outra forma. O SIG, por sua vez, integra todos esses dados, permitindo que sobreponhamos mapas de uso do solo, hidrografia, relevo e biodiversidade para identificar áreas prioritárias para conservação ou restauração. Essas tecnologias não são apenas auxiliares; elas são o coração da pesquisa e da aplicação da Ecologia de Paisagens na era atual.

# A Cidade Como Paisagem: Desafios e Soluções Urbanas

Historicamente, a Ecologia de Paisagens focava em ambientes naturais ou rurais. No entanto, com a rápida urbanização global, tornou-se imperativo aplicar seus princípios aos ambientes construídos. A **Ecologia de Paisagens Urbana** é um campo em ascensão que reconhece as cidades não como meros aglomerados de concreto, mas como ecossistemas complexos e dinâmicos, com seus próprios fluxos de energia, matéria e informação.

Imagine a cidade como um corpo humano. As ruas são as veias e artérias, os edifícios são os órgãos, e os parques e rios são os pulmões e o sistema circulatório.

Assim como um corpo precisa de todos os seus sistemas funcionando em harmonia para ser saudável, uma cidade precisa de seus componentes naturais e construídos interagindo de forma equilibrada. A urbanização, se não for planejada cuidadosamente, pode levar à fragmentação de habitats, à perda de biodiversidade, ao aumento das ilhas de calor e à diminuição da qualidade do ar e da água.



## Parques Urbanos

Espaços verdes que regulam temperatura e abrigam biodiversidade



## Telhados Verdes

Cobertura vegetal que filtra água e melhora isolamento térmico



## Jardins de Chuva

Sistemas naturais de drenagem e filtração de águas pluviais

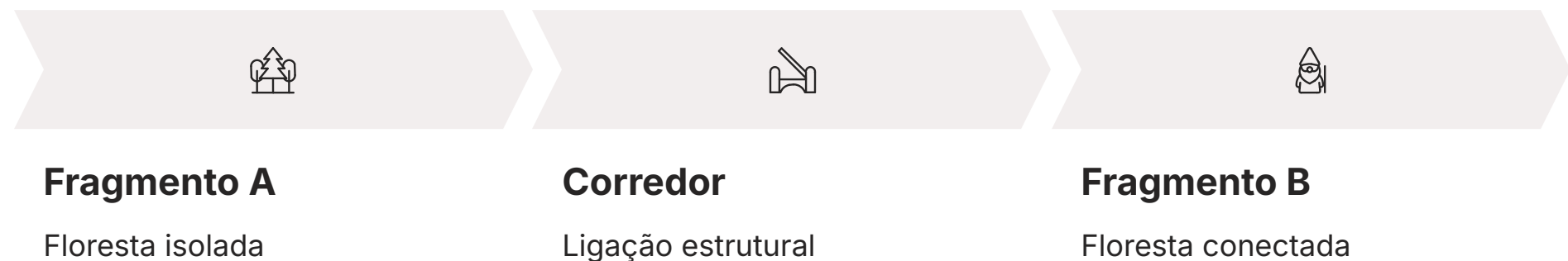


## Corredores Ecológicos

Conexões verdes que facilitam movimento da fauna urbana

É nesse contexto que as **infraestruturas verdes** ganham destaque. Parques urbanos, telhados verdes, jardins de chuva, corredores ecológicos que conectam áreas verdes – todos são exemplos de como a natureza pode ser reintroduzida e valorizada dentro do tecido urbano. Essas soluções não apenas embelezam a cidade, mas também fornecem serviços ecossistêmicos vitais: filtram a água, regulam a temperatura, abrigam a fauna e a flora, e promovem o bem-estar humano. A Ecologia de Paisagens Urbana nos oferece as ferramentas para planejar e implementar essas infraestruturas, transformando nossas cidades em lugares mais sustentáveis, resilientes e agradáveis para se viver.

# Conectividade: Além das Fronteiras Visíveis



Você já pensou em como os animais se movem de um lugar para outro em uma paisagem fragmentada? Ou como as sementes de uma planta conseguem chegar a um novo local para germinar? A resposta está na **conectividade**, um conceito central na Ecologia de Paisagens que descreve o grau em que a paisagem facilita ou impede o movimento de organismos, o fluxo de energia e a troca de matéria entre os diferentes elementos do mosaico.

- ❑ Imagine uma rede de estradas. Algumas estradas são largas e bem conservadas, facilitando o tráfego (alta conectividade). Outras são estreitas, esburacadas ou levam a becos sem saída (baixa conectividade).

Para a vida selvagem, a paisagem funciona de forma semelhante. Uma floresta isolada por campos agrícolas e cidades é como uma ilha, dificultando a migração de animais e a dispersão de plantas. Isso pode levar à perda de diversidade genética e, eventualmente, à extinção de espécies locais.

## Conectividade Estrutural

Proximidade física e ligação entre elementos da paisagem

- Corredor florestal
- Ligação entre fragmentos
- Estrutura física visível

## Conectividade Funcional

Como os organismos realmente utilizam a estrutura

- Necessidades específicas das espécies
- Barreiras comportamentais
- Uso efetivo pelos animais

A Ecologia de Paisagens distingue entre **conectividade estrutural** e **conectividade funcional**. A conectividade estrutural refere-se à proximidade física e à ligação entre os elementos da paisagem – por exemplo, a presença de um corredor florestal que une dois fragmentos de mata. Já a conectividade funcional descreve como os organismos realmente utilizam essa estrutura, considerando suas necessidades específicas. Um corredor pode ser estruturalmente conectado, mas se for muito estreito ou tiver barreiras (como uma estrada movimentada), pode não ser funcional para uma espécie de mamífero grande. Entender essa diferença é crucial para o planejamento de estratégias de conservação eficazes, como a criação de corredores ecológicos que realmente permitam o fluxo de vida.

# Mapa da Jornada: O Que Vem Pela Frente no Curso

01

## Componentes da Paisagem

Manchas, corredores e matriz - os elementos fundamentais

02

## Padrões e Processos Ecológicos

Fragmentação, conectividade e dinâmica espacial

03

## Ferramentas de Análise Espacial

Uso prático de SIG e sensoriamento remoto


04

## Ecologia de Paisagens Aplicada

Estudos de caso em conservação, planejamento urbano e restauração

Chegamos ao final da nossa introdução, mas este é apenas o começo de uma jornada fascinante. Esta aula nos deu uma visão panorâmica da Ecologia de Paisagens, desde sua definição e história até as ferramentas e tendências mais recentes. Agora, você tem uma base sólida para compreender a estrutura e os objetivos do nosso curso, que foi cuidadosamente planejado para aprofundar seu conhecimento e prepará-lo para os desafios práticos e teóricos da área.

Ao longo das próximas aulas, exploraremos cada um desses tópicos com mais detalhes. Começaremos mergulhando nos **Componentes da Paisagem**, desvendando o papel das manchas, corredores e da matriz. Em seguida, analisaremos os **Padrões e Processos Ecológicos** que moldam as paisagens, como a fragmentação e a conectividade. Avançaremos para as **Ferramentas de Análise Espacial**, onde você aprenderá mais sobre o uso prático de SIG e sensoriamento remoto. O curso também abordará a **Ecologia de Paisagens Aplicada**, com estudos de caso em conservação, planejamento urbano e restauração ecológica.

 **Metodologia:** Prática e envolvente, com exemplos reais e discussões que conectam teoria com aplicação.

Nossa metodologia será prática e envolvente, com exemplos reais e discussões que o ajudarão a conectar a teoria com a aplicação. O objetivo é que você não apenas memorize conceitos, mas que desenvolva uma visão crítica e a capacidade de aplicar os princípios da Ecologia de Paisagens em diferentes contextos, seja na academia, em projetos ambientais ou em sua preparação para concursos. Prepare-se para construir um conhecimento robusto e relevante para o seu futuro profissional.

# Consolidação e Próximos Passos

Chegamos ao fim da nossa primeira aula, e espero que você tenha percebido como a Ecologia de Paisagens oferece uma perspectiva única e poderosa para entender o mundo ao nosso redor. Vimos que a paisagem é muito mais do que uma vista bonita; é um sistema dinâmico de ecossistemas interconectados. Exploramos a evolução dessa ciência, a importância crítica da escala e como as geotecnologias e a ecologia urbana estão moldando seu futuro. Compreendemos que a conectividade é vital para a saúde dos ecossistemas e que esta disciplina é fundamental para enfrentar os desafios ambientais contemporâneos.

- ❑ **Em prática:** A Ecologia de Paisagens permite que você analise a interconexão de diferentes ambientes, desde florestas até cidades, usando ferramentas modernas para planejar um futuro mais sustentável.

**Em prática:** A Ecologia de Paisagens permite que você analise a interconexão de diferentes ambientes, desde florestas até cidades, usando ferramentas modernas para planejar um futuro mais sustentável. Ela é essencial para a conservação da biodiversidade, o manejo de recursos naturais e o desenvolvimento urbano inteligente. Com essa visão, você estará mais apto(a) a interpretar dados ambientais e propor soluções integradas.

## Autoavaliação

1. Qual das seguintes opções melhor define "paisagem" sob a perspectiva da Ecologia de Paisagens? a) Uma área homogênea da superfície terrestre, definida por um único tipo de ecossistema. b) Uma vista panorâmica de um local, apreciada por sua beleza estética. c) Uma área heterogênea da superfície terrestre, composta por um mosaico de ecossistemas interativos. d) Um conjunto de elementos construídos pelo homem, como cidades e estradas.
2. A Ecologia de Paisagens como disciplina científica formal ganhou maior reconhecimento a partir de qual período? a) Início do século XIX, com as primeiras observações naturalistas. b) Segunda metade do século XX, impulsionada por novas tecnologias. c) Antiguidade Clássica, com filósofos gregos. d) Era Medieval, com estudos sobre agricultura.
3. Qual a principal contribuição das Geotecnologias (SIG, sensoriamento remoto) para a Ecologia de Paisagens? a) Apenas a criação de mapas estáticos para fins educacionais. b) A capacidade de mapear e analisar padrões espaciais em múltiplas escalas. c) A substituição completa do trabalho de campo por análises virtuais. d) O foco exclusivo na análise de ambientes urbanos.
4. A distinção entre conectividade estrutural e funcional é importante porque: a) A conectividade estrutural é sempre mais importante que a funcional para a conservação. b) A conectividade funcional se refere apenas a barreiras físicas, enquanto a estrutural se refere a barreiras comportamentais. c) Um corredor pode ser fisicamente conectado (estrutural), mas não ser utilizado pelos organismos (funcional). d) Ambas são sinônimos e descrevem a mesma característica da paisagem.
5. Explique, em suas palavras, a importância da Ecologia de Paisagens Urbana para o planejamento de cidades mais sustentáveis, citando um exemplo de infraestrutura verde.

# Gabarito

## 1 Resposta: c)

Uma área heterogênea da superfície terrestre, composta por um mosaico de ecossistemas interativos

## 2 Resposta: b)

Segunda metade do século XX, impulsionada por novas tecnologias

## 3 Resposta: b)

A capacidade de mapear e analisar padrões espaciais em múltiplas escalas

## 4 Resposta: c)

Um corredor pode ser fisicamente conectado (estrutural), mas não ser utilizado pelos organismos (funcional)

### Resposta Esperada para a Questão 5:

A Ecologia de Paisagens Urbana é crucial porque reconhece as cidades como ecossistemas complexos, permitindo planejar o crescimento urbano de forma a mitigar impactos ambientais e melhorar a qualidade de vida. Ela ajuda a integrar a natureza no ambiente construído, promovendo a sustentabilidade. Um exemplo de infraestrutura verde são os telhados verdes, que ajudam a regular a temperatura, absorver água da chuva e criar habitats para a biodiversidade urbana.

# Recursos e Próximos Passos


## Próxima Aula

### Aula 2 – Os Componentes da Paisagem: Manchas, Corredores e Matriz

Aprofundaremos a análise da estrutura da paisagem, desvendando como esses elementos se organizam e interagem para formar o mosaico que estudamos.

## Recursos Adicionais

- **Livro:** "Ecologia de Paisagens" de Richard T. T. Forman (para aprofundamento conceitual)
- **Artigo:** "Urban Landscape Ecology: Past, Present, and Future" (para tendências em ecologia urbana)
- **Plataforma:** Google Earth Engine (para explorar dados de sensoriamento remoto)

 **NOTA IMPORTANTE:** As informações regulatórias/legais/técnicas desta aula estão atualizadas até 2025. Consulte sempre fontes oficiais para verificar alterações.