

# Aula 23 – Do Inventário ao Monitoramento Contínuo



Imagine que você é o guardião de uma floresta, responsável por sua saúde e prosperidade a longo prazo. Para cumprir essa missão, não basta apenas conhecer a floresta em um único momento; é preciso entender como ela respira, cresce, se transforma e reage ao longo do tempo. É como cuidar de uma planta em casa: você não apenas a compra e a deixa, mas a observa, rega, aduba e poda, ajustando os cuidados conforme ela se desenvolve. No mundo florestal, essa observação contínua e estratégica é o que chamamos de monitoramento.

Nesta aula, vamos mergulhar no universo do monitoramento florestal, compreendendo sua importância vital para a gestão sustentável de nossos recursos naturais. Você descobrirá como ir além de um "retrato" estático da floresta (o inventário) para um "filme" dinâmico que revela suas tendências e desafios. Entenderemos os conceitos fundamentais, os métodos que nos permitem coletar dados valiosos e como a tecnologia moderna está revolucionando essa prática.

## Ao final desta jornada, você será capaz de:

- Compreender os conceitos e objetivos do monitoramento florestal.
- Identificar os principais métodos de monitoramento, com foco nas parcelas permanentes.
- Analisar os indicadores de crescimento, mortalidade e recrutamento de uma floresta.
- Reconhecer a importância do monitoramento contínuo para o manejo florestal sustentável e a conservação.
- Valorizar a integração de tecnologias avançadas, como o geoprocessamento e o sensoriamento remoto, na prática do monitoramento.

Prepare-se para desvendar como a observação atenta e a análise inteligente transformam dados em decisões que garantem o futuro das nossas florestas.

# O Que é Monitoramento Florestal e Por Que Ele Importa?



Quando pensamos em florestas, muitas vezes nos vem à mente a imagem de um ecossistema vasto e imutável. No entanto, a realidade é que as florestas são sistemas dinâmicos, em constante mudança, influenciadas por fatores naturais como clima e pragas, e por ações humanas como o manejo ou o desmatamento. Para gerenciar esses ecossistemas de forma eficaz, precisamos de mais do que uma fotografia; precisamos de um acompanhamento contínuo que nos mostre a direção e a velocidade dessas mudanças.

## Monitoramento Florestal

Processo sistemático e contínuo de coleta, análise e interpretação de dados sobre as características e condições de uma floresta ao longo do tempo.

## Inventário Tradicional

Oferece um panorama em um dado momento, como uma fotografia estática da floresta.

## Monitoramento Contínuo

Busca entender tendências, taxas de mudança e impactos ao longo do tempo, como um filme.

O monitoramento florestal é exatamente isso: um processo sistemático e contínuo de coleta, análise e interpretação de dados sobre as características e condições de uma floresta ao longo do tempo. Diferente de um inventário florestal tradicional, que oferece um panorama em um dado momento, o monitoramento busca entender as tendências, as taxas de mudança e os impactos de diferentes intervenções ou eventos. É como ter um prontuário médico detalhado de um paciente, onde cada consulta adiciona informações que revelam a evolução da sua saúde.

**A relevância do monitoramento é imensa.** Ele nos permite avaliar a saúde da floresta, prever cenários futuros, verificar a eficácia de práticas de manejo e, crucialmente, garantir que as florestas continuem a fornecer seus múltiplos serviços ecossistêmicos, desde a produção de madeira até a regulação climática e a conservação da biodiversidade.

Sem monitoramento, estaríamos navegando às cegas, tomando decisões sem base sólida e correndo o risco de comprometer o futuro desses ecossistemas vitais.

# A Evolução da Observação: Do Inventário Pontual ao Contínuo

## Inventários Pontuais

Historicamente, a gestão florestal baseava-se em inventários pontuais, que eram como "instantâneos" da floresta em um determinado momento. Esses inventários forneciam informações valiosas sobre o volume de madeira, a composição de espécies e a estrutura da floresta naquele período.

- Informações em momento específico
- Volume de madeira
- Composição de espécies
- Estrutura da floresta

## Monitoramento Contínuo

A necessidade de entender a dinâmica florestal levou ao desenvolvimento do monitoramento contínuo. Pense na diferença entre ver uma foto de uma criança e assistir a um vídeo do seu crescimento ao longo dos anos.

- Processo de desenvolvimento
- Fases de aprendizado
- Saltos de crescimento
- Mudanças entre períodos



No entanto, eles não conseguiam responder a perguntas cruciais sobre como a floresta estava se desenvolvendo, quais espécies estavam crescendo mais rápido ou qual era a taxa de mortalidade das árvores.

A foto mostra um momento, mas o vídeo revela todo o processo de desenvolvimento, as fases de aprendizado, os saltos de crescimento. Da mesma forma, o monitoramento contínuo nos permite observar a floresta em seu processo de vida, capturando as mudanças que ocorrem entre um período e outro.

- ❏ **Marco na silvicultura:** Essa transição do inventário para o monitoramento contínuo é um marco na silvicultura e na conservação. Ela reflete uma compreensão mais profunda de que as florestas são sistemas vivos e em constante evolução, e que a gestão eficaz exige uma abordagem adaptativa, baseada em dados atualizados e tendências observadas. É a base para um manejo florestal verdadeiramente sustentável, que não apenas explora, mas também cuida e renova.

# Parcelas Permanentes: O Coração do Monitoramento em Campo

No cerne do monitoramento florestal contínuo estão as **parcelas permanentes**. Imagine que você quer acompanhar o desenvolvimento de uma população em uma cidade. Você não conseguiria observar todos os habitantes, mas poderia selecionar algumas famílias representativas e visitá-las regularmente para entender suas mudanças ao longo do tempo. As parcelas permanentes funcionam de forma similar, mas para as árvores.



01

## Demarcação da Área

Delimitação precisa da área a ser monitorada

02

## Identificação Botânica

Cada árvore é identificada botanicamente

03

## Medição DAP e Altura

Medição do diâmetro à altura do peito e altura

04

## Plaqueta de Identificação

Cada árvore recebe um "RG" para reconhecimento futuro

05

## Remensurações Regulares

Acompanhamento contínuo ao longo dos anos

Uma parcela permanente é uma área delimitada na floresta, onde todas as árvores são identificadas, medidas e acompanhadas em intervalos regulares. A "permanência" é a chave: as mesmas árvores são remensuradas repetidamente ao longo dos anos, permitindo que os pesquisadores observem o crescimento individual, a mortalidade e o surgimento de novas árvores (recrutamento). É como ter um "laboratório" a céu aberto, onde a natureza se desenrola sob observação atenta.

A instalação de uma parcela permanente é um trabalho meticuloso. Essa metodologia, embora trabalhosa, é insubstituível para gerar dados de alta qualidade sobre a dinâmica florestal, sendo a espinha dorsal de muitos programas de monitoramento em todo o mundo.

# Desvendando a Dinâmica Florestal: Crescimento, Mortalidade e Recrutamento

Com os dados coletados nas parcelas permanentes, os especialistas podem desvendar os segredos da dinâmica florestal, focando em três indicadores cruciais: crescimento, mortalidade e recrutamento. Esses três elementos são como os batimentos cardíacos de uma floresta, revelando sua vitalidade e as tendências de sua evolução. Entender como eles interagem é fundamental para qualquer estratégia de manejo ou conservação.



## Crescimento

Aumento de biomassa das árvores, seja em diâmetro, altura ou volume.



## Mortalidade

Perda de indivíduos da população florestal, por causas naturais ou antrópicas.



## Recrutamento

Entrada de novas árvores na população, atingindo diâmetro mínimo estabelecido.



O **crescimento** refere-se ao aumento de biomassa das árvores, seja em diâmetro, altura ou volume. A **mortalidade** é a perda de indivíduos da população florestal, seja por causas naturais (doenças, competição, idade) ou antrópicas (corte, incêndio). Já o **recrutamento** representa a entrada de novas árvores na população, geralmente aquelas que atingem um diâmetro mínimo estabelecido para serem incluídas no monitoramento. Juntos, esses fatores pintam um quadro completo da saúde e do futuro da floresta.

A análise desses indicadores nos permite, por exemplo, identificar quais espécies estão se desenvolvendo melhor em determinadas condições, qual a taxa de renovação natural da floresta, ou se há alguma ameaça que esteja causando uma mortalidade anormal. É como monitorar a população de uma cidade: se nascem mais pessoas do que morrem, e a economia está crescendo, a cidade está prosperando. Se a mortalidade é alta e nascimentos baixos, há um problema.

# O Pulso da Floresta: Medindo o Crescimento

O crescimento das árvores é um dos indicadores mais diretos da produtividade e saúde de uma floresta. Ele pode ser medido de diversas formas, mas as mais comuns envolvem o aumento do diâmetro do tronco (DAP) e da altura. Ao remensurar as árvores nas parcelas permanentes, podemos calcular a taxa de crescimento individual de cada árvore e, a partir daí, estimar o crescimento total da floresta em volume ou biomassa ao longo de um período.

Pense no crescimento de uma criança. Se você mede a altura dela a cada ano, consegue traçar uma curva de crescimento e identificar se ela está se desenvolvendo dentro do esperado. Com as árvores é similar. Um crescimento robusto indica que a floresta está em boas condições, com acesso adequado a luz, água e nutrientes. Um crescimento lento ou estagnado pode ser um sinal de estresse, como competição excessiva, deficiência de nutrientes ou ataque de pragas.

## Indicadores de Crescimento

- Aumento do DAP
- Crescimento em altura
- Volume de madeira
- Biomassa total



### Medição Regular

Remensurações periódicas das árvores

$$\frac{f}{dx}$$

### Cálculo de Taxas

Estimativa de crescimento individual e total



### Análise de Tendências

Identificação de padrões e projeções futuras

A análise do crescimento é vital para o manejo florestal. Ela permite aos gestores estimar a produção futura de madeira, planejar ciclos de corte e avaliar o impacto de intervenções silviculturais, como desbastes ou adubações. Além disso, em um contexto de mudanças climáticas, o monitoramento do crescimento ajuda a entender como as florestas estão respondendo a novas condições ambientais, fornecendo dados cruciais para modelos de sequestro de carbono.

# Os Ciclos da Vida: Mortalidade e Recrutamento

Enquanto o crescimento representa a vitalidade da floresta, a mortalidade e o recrutamento são os processos que garantem sua renovação e resiliência. A **mortalidade** é uma parte natural do ciclo de vida da floresta. Árvores morrem por velhice, competição por luz e nutrientes, doenças, pragas, ventos fortes ou incêndios. Monitorar a mortalidade nos ajuda a entender as causas dessas perdas e a identificar padrões que podem indicar problemas maiores, como surtos de doenças ou impactos de eventos climáticos extremos.



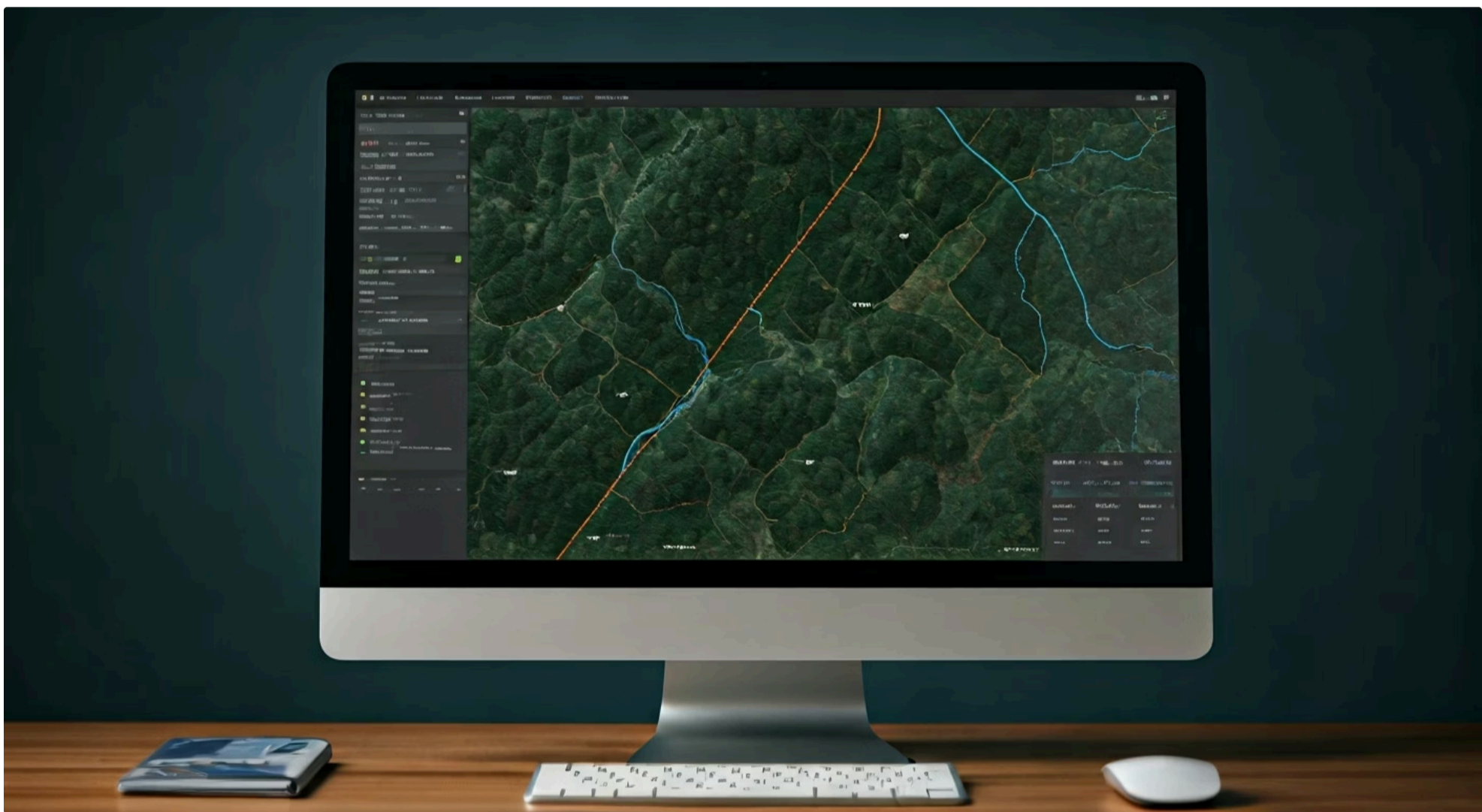
Por outro lado, o **recrutamento** é o processo pelo qual novas árvores se estabelecem e crescem o suficiente para serem incluídas no inventário. É a promessa de renovação da floresta. Essas novas árvores podem ser plântulas que germinaram no local ou árvores jovens que já existiam e agora atingiram o tamanho mínimo para serem registradas. Um bom recrutamento é um sinal de que a floresta tem capacidade de se regenerar e manter sua estrutura e diversidade ao longo do tempo.



**O equilíbrio delicado:** A relação entre mortalidade e recrutamento é um balanço delicado. Se a mortalidade excede o recrutamento por um longo período, a floresta pode estar em declínio, perdendo sua capacidade de se sustentar. Se o recrutamento é alto e a mortalidade controlada, a floresta está em expansão ou se renovando vigorosamente. Compreender esse equilíbrio é essencial para avaliar a sustentabilidade do manejo e a capacidade da floresta de se adaptar a futuras mudanças.

# A Tecnologia a Serviço da Floresta: Geoprocessamento e SIG

A era digital transformou radicalmente o monitoramento florestal, e o **geoprocessamento** é uma das ferramentas mais poderosas nesse arsenal. Imagine ter a capacidade de mapear, analisar e visualizar dados florestais em uma escala que antes era impensável. É exatamente isso que os **Sistemas de Informação Geográfica (SIG)**, como QGIS e ArcGIS, nos permitem fazer. Eles são como um cérebro espacial para a floresta, integrando informações de diferentes fontes em um único mapa inteligente.



## Parcelas Permanentes

Localização e distribuição espacial das áreas de monitoramento

## Áreas de Crescimento

Identificação de zonas com maior desenvolvimento florestal

## Desmatamento

Detecção e quantificação de áreas desmatadas

## Distribuição de Espécies

Mapeamento da diversidade biológica no território

Com o SIG, podemos sobrepor camadas de informação: onde estão as parcelas permanentes, quais são as áreas de maior crescimento, onde ocorreu desmatamento, qual a distribuição de espécies, e até mesmo dados de solo e hidrografia. Essa capacidade de integrar e analisar dados espaciais é crucial para identificar padrões, planejar ações de manejo e monitorar mudanças em grandes áreas. Por exemplo, podemos cruzar dados de mortalidade com mapas de solo para investigar possíveis causas, ou planejar rotas de acesso para inventários futuros.

- ☐ **Vantagens do SIG:** A aplicação intensiva de SIG não apenas otimiza o planejamento e a análise, mas também melhora a precisão e a eficiência do monitoramento. Em vez de depender apenas de dados de campo pontuais, podemos usar o SIG para contextualizá-los espacialmente, identificar áreas prioritárias para intervenção e até mesmo modelar cenários futuros. É a diferença entre ter um mapa estático e ter um sistema de navegação em tempo real que te mostra o caminho e as condições da estrada.

# Olhos no Céu: Sensoriamento Remoto Avançado

Se o SIG é o cérebro, o **sensoriamento remoto avançado** são os olhos que veem a floresta de cima, em escalas e detalhes que o olho humano jamais alcançaria. A utilização de dados de satélites de alta resolução, como Planet, Sentinel e Landsat, revolucionou a forma como monitoramos grandes extensões florestais. Esses satélites capturam imagens em diferentes bandas espectrais, permitindo-nos identificar mudanças na vegetação, detectar desmatamento, monitorar a saúde da floresta e até mesmo estimar a biomassa.



## Satélites de Alta Resolução

Planet, Sentinel e Landsat capturam imagens em múltiplas bandas espectrais



## Tecnologia LiDAR

Pulsos de laser criam modelos 3D detalhados da estrutura florestal



## Modelos 3D

Visualização precisa do dossel, altura das árvores e densidade



Mas a tecnologia não para por aí. O **LiDAR (Light Detection and Ranging)**, por exemplo, utiliza pulsos de laser para criar modelos 3D incrivelmente detalhados da estrutura do dossel florestal e do terreno abaixo. Com o LiDAR, podemos medir com precisão a altura das árvores, a densidade do dossel e até mesmo estimar o volume de madeira e a biomassa com uma acurácia sem precedentes. É como ter um raio-X da floresta, revelando sua estrutura interna.

## Aplicações do Sensoriamento Remoto

- Detecção de mudanças na vegetação
- Identificação de desmatamento
- Monitoramento da saúde florestal
- Estimativa de biomassa
- Mapeamento de áreas de difícil acesso

## Vantagens da Tecnologia

- Monitoramento em larga escala
- Dados consistentes e repetitivos
- Alta precisão temporal
- Cobertura de áreas remotas
- Integração com SIG

Essas tecnologias de sensoriamento remoto são particularmente valiosas para o monitoramento em larga escala e em áreas de difícil acesso. Elas fornecem dados consistentes e repetitivos, permitindo a detecção de mudanças ao longo do tempo com alta precisão. A integração desses dados com o SIG cria um sistema de monitoramento robusto, capaz de fornecer informações atualizadas para a tomada de decisões em tempo real, desde a fiscalização ambiental até o planejamento de manejo.

# Drones e VANTs: A Revolução do Monitoramento Local

Complementando o sensoriamento remoto por satélite, os **VANTs (Veículos Aéreos Não Tripulados)**, popularmente conhecidos como drones, trouxeram uma revolução para o monitoramento florestal em escala local e regional. Se os satélites são os olhos que veem o continente, os drones são os olhos que podem focar em uma única árvore ou em uma pequena área com detalhes extraordinários. Eles são como ter um helicóptero pessoal, mas muito mais acessível e programável.



## Câmeras RGB

Imagens de alta resolução em cores naturais para mapeamento detalhado e documentação visual



## Sensores Multiespectrais

Capturam dados em múltiplas bandas para análise de saúde vegetal e vigor da floresta



## Câmeras Térmicas

Detectam variações de temperatura para identificar estresse hídrico e focos de incêndio

Equipados com câmeras de alta resolução (RGB), multiespectrais ou até mesmo térmicas, os drones podem coletar dados com uma flexibilidade e frequência inigualáveis. Isso permite o monitoramento em tempo real de áreas específicas, como parcelas de manejo, áreas de reflorestamento ou locais suspeitos de desmatamento ilegal. Com um drone, é possível identificar árvores doentes, mapear infestações de pragas, avaliar a eficácia de plantios e até mesmo realizar inventários de alta precisão em áreas menores.



## Planejamento de Voo

Definição da área e rota de monitoramento



## Coleta de Dados

Captura de imagens e informações georreferenciadas



## Processamento

Análise e geração de ortomosaicos e modelos 3D



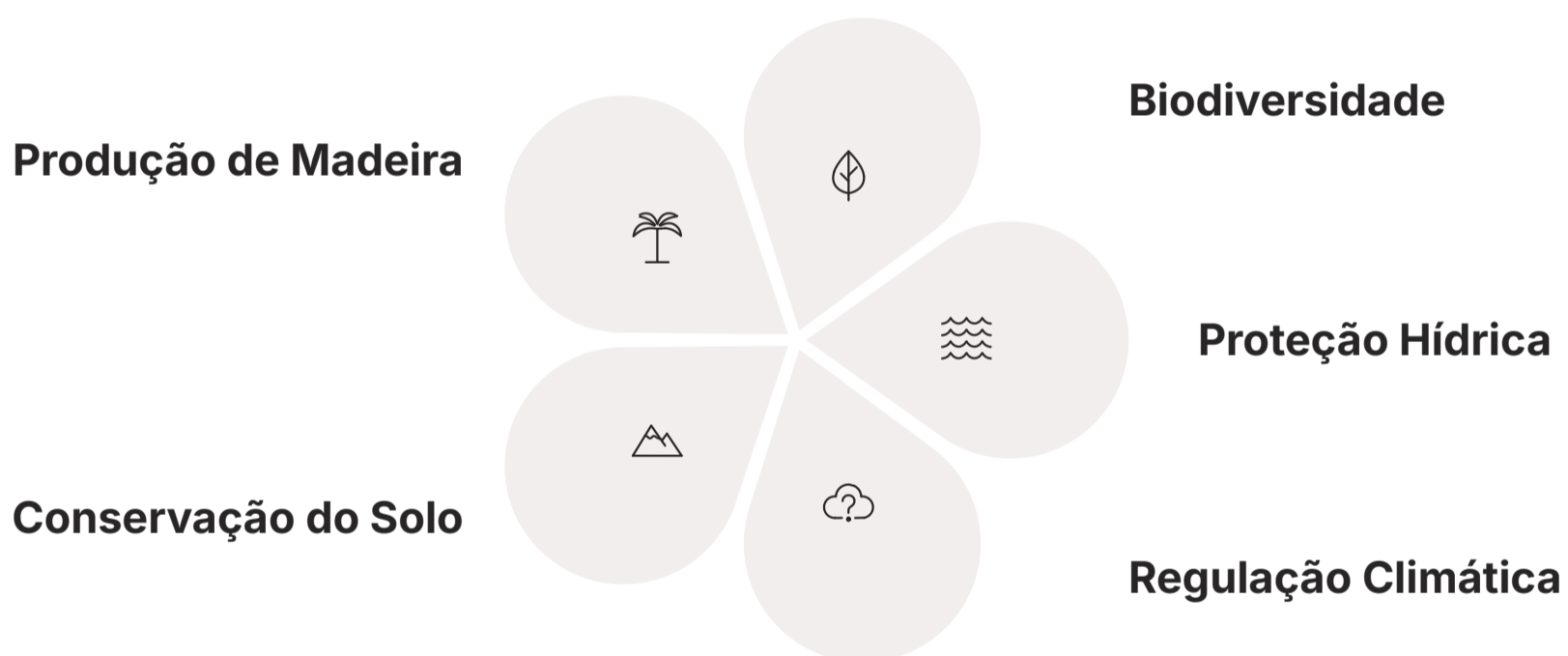
## Integração com SIG

Incorporação dos dados ao sistema de informação geográfica

A agilidade e o custo-benefício dos drones os tornam ferramentas indispensáveis para o monitoramento operacional. Eles preenchem a lacuna entre os dados de campo (parcelas permanentes) e os dados de satélite (larga escala), oferecendo uma visão detalhada e atualizada de áreas de interesse. A combinação de drones com SIG e sensoriamento remoto por satélite forma um ecossistema de monitoramento completo, capaz de atender a diversas necessidades, desde a pesquisa científica até a gestão florestal comercial.

# Monitoramento Contínuo: Pilar do Manejo Florestal Sustentável

Chegamos ao ponto central: por que todo esse esforço de monitoramento é tão crucial? A resposta reside no conceito de **manejo florestal sustentável**. Gerenciar uma floresta de forma sustentável significa utilizá-la para atender às necessidades do presente sem comprometer a capacidade das gerações futuras de atenderem às suas próprias necessidades. Isso exige um equilíbrio delicado entre a produção de bens (madeira, produtos não madeireiros) e a manutenção dos serviços ecossistêmicos (conservação da biodiversidade, proteção do solo e da água, regulação climática).



O monitoramento contínuo é o alicerce desse equilíbrio. Ele fornece os dados e as informações necessárias para que os gestores florestais possam tomar decisões informadas e adaptativas. Sem monitoramento, o manejo seria uma aposta, sem garantia de que as práticas adotadas estão realmente levando à sustentabilidade. É como tentar dirigir um carro sem velocímetro, medidor de combustível ou espelhos retrovisores: você pode até chegar a algum lugar, mas com grande risco e sem controle.

## Com Monitoramento

- Decisões baseadas em dados
- Ajustes em tempo real
- Verificação de eficácia
- Previsão de cenários futuros
- Gestão adaptativa
- Sustentabilidade garantida

## Sem Monitoramento

- Decisões às cegas
- Risco de degradação
- Perda de biodiversidade
- Exploração insustentável
- Impactos não detectados
- Futuro comprometido

Através do monitoramento, podemos verificar se as taxas de crescimento estão compensando as taxas de exploração, se a diversidade de espécies está sendo mantida, se a saúde da floresta está em declínio ou melhorando. Ele nos permite ajustar as estratégias de manejo em tempo real, garantindo que a floresta permaneça produtiva e saudável a longo prazo. Em um mundo onde os recursos naturais estão sob crescente pressão, o monitoramento contínuo não é apenas uma boa prática; é uma necessidade imperativa para a sobrevivência de nossas florestas e, por extensão, da humanidade.

# Desafios e Futuro do Monitoramento Florestal

Embora o monitoramento florestal tenha avançado enormemente, especialmente com a integração tecnológica, ele ainda enfrenta desafios significativos. A complexidade dos ecossistemas florestais, a vastidão das áreas a serem monitoradas e a necessidade de recursos humanos e financeiros qualificados são obstáculos constantes. Além disso, a padronização de metodologias e a interoperabilidade de dados entre diferentes sistemas e instituições ainda são áreas que demandam aprimoramento.

## Complexidade Ecológica

Florestas são sistemas dinâmicos e multifacetados que exigem abordagens integradas de monitoramento

## Escala de Monitoramento

Vastidão territorial demanda tecnologias eficientes e recursos adequados para cobertura completa

## Recursos Limitados

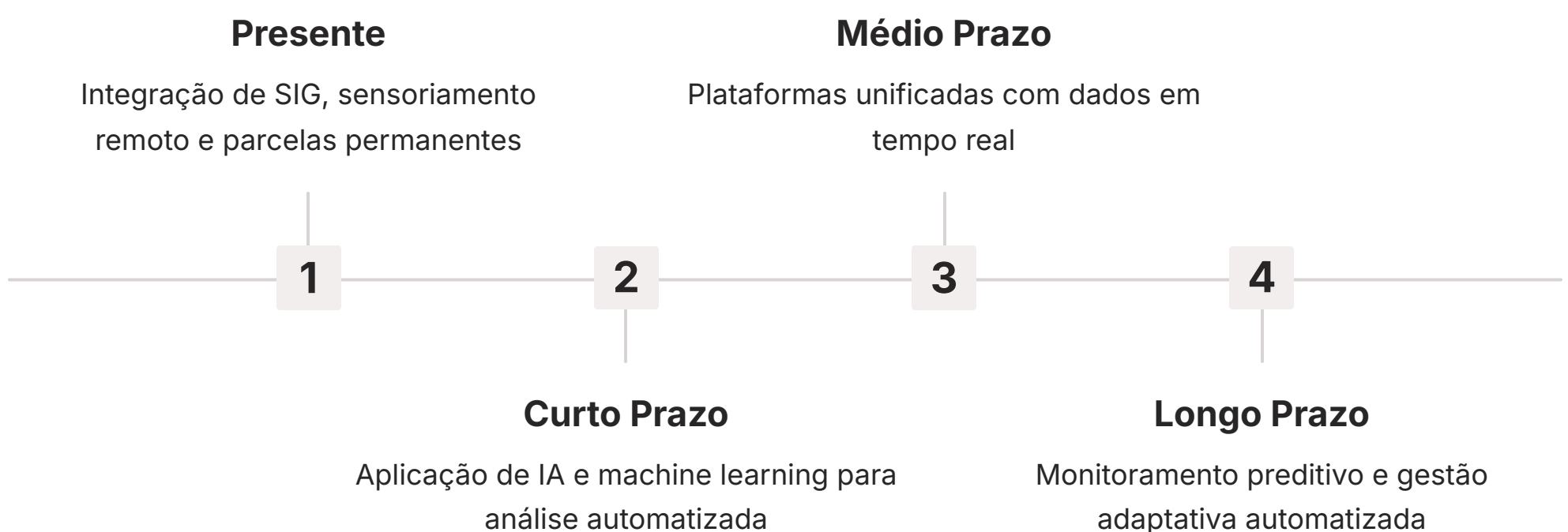
Necessidade de investimento em capacitação profissional e infraestrutura tecnológica

## Padronização

Harmonização de metodologias e protocolos entre diferentes instituições e programas



No entanto, o futuro do monitoramento florestal é promissor e dinâmico. A tendência é de uma integração cada vez maior de tecnologias. A inteligência artificial e o aprendizado de máquina estão começando a ser aplicados para analisar grandes volumes de dados de sensoriamento remoto, identificando padrões e anomalias com maior rapidez e precisão. A fusão de dados de diferentes fontes – campo, satélite, drone – em plataformas unificadas de SIG será a norma, oferecendo uma visão holística e em tempo real da floresta.



A colaboração entre governos, universidades, empresas e comunidades locais também será fundamental. O monitoramento não é apenas uma tarefa técnica, mas um esforço coletivo para garantir a saúde de nossos ecossistemas. Ao abraçar essas inovações e parcerias, podemos transformar os desafios em oportunidades, garantindo que nossas florestas sejam não apenas monitoradas, mas verdadeiramente compreendidas e protegidas para as gerações vindouras.

# Autoavaliação

- ❑ **Em prática:** O monitoramento florestal contínuo é a bússola que guia o manejo sustentável, permitindo a adaptação às mudanças e a otimização do uso dos recursos. A integração de tecnologias como SIG, sensoriamento remoto e drones oferece uma visão sem precedentes da dinâmica florestal, transformando dados em decisões estratégicas. Compreender o crescimento, a mortalidade e o recrutamento é essencial para avaliar a saúde e a resiliência dos ecossistemas florestais.

## Questões

01

### Inventário vs. Monitoramento

Qual a principal diferença entre um inventário florestal pontual e o monitoramento florestal contínuo?

- a) O inventário foca em espécies raras, enquanto o monitoramento foca em espécies comerciais.
- b) O inventário fornece um panorama em um momento específico, e o monitoramento acompanha as mudanças ao longo do tempo.
- c) O inventário é feito por satélite, e o monitoramento é feito em campo.
- d) O inventário mede apenas o volume de madeira, e o monitoramento mede a biodiversidade.

02

### Parcelas Permanentes

As parcelas permanentes são consideradas o coração do monitoramento em campo porque:

- a) São as únicas áreas onde é permitido o corte de árvores.
- b) Permitem o acompanhamento das mesmas árvores ao longo do tempo para análise da dinâmica florestal.
- c) São utilizadas exclusivamente para a coleta de sementes.
- d) Servem como base para a construção de estradas florestais.

03

### Tecnologia LiDAR

Qual das seguintes tecnologias é mais adequada para criar modelos 3D detalhados da estrutura do dossel florestal e do terreno?

- a) GPS (Sistema de Posicionamento Global)
- b) Câmeras RGB de satélite
- c) LiDAR (Light Detection and Ranging)
- d) Termômetros infravermelhos

04

### Dinâmica Florestal

A análise de crescimento, mortalidade e recrutamento em uma floresta é fundamental para:

- a) Determinar o valor de mercado da madeira em um único momento.
- b) Entender a dinâmica populacional e a saúde da floresta ao longo do tempo.
- c) Exclusivamente identificar áreas para desmatamento legal.
- d) Medir a temperatura média do solo florestal.

05

### Questão Dissertativa

Explique como a integração de VANTs (drones) com Sistemas de Informação Geográfica (SIG) pode otimizar o monitoramento florestal em projetos de reflorestamento.

## Gabarito

### Questão 1

Resposta: b)

### Questão 2

Resposta: b)

### Questão 3

Resposta: c)

### Questão 4

Resposta: b)

# Próximos Passos e Recursos



## Próxima Aula

### Aula 24 – Monitoramento do Desmatamento e Degradação

Aprofundaremos como as tecnologias e metodologias de monitoramento são aplicadas para identificar e quantificar a perda e a degradação florestal, um dos maiores desafios ambientais da atualidade.

---

## Recursos Adicionais



### Artigos Científicos

Artigos científicos recentes sobre LiDAR em florestas tropicais para aprofundar o conhecimento técnico sobre aplicações avançadas de sensoriamento remoto.




### Tutoriais Práticos

Tutoriais de QGIS para análise de dados florestais, oferecendo prática com ferramentas de geoprocessamento essenciais para o monitoramento.



### Relatórios Oficiais

Relatórios do Serviço Florestal Brasileiro sobre inventários nacionais para contextualizar a aplicação em larga escala no território brasileiro.

 **NOTA IMPORTANTE:** As informações regulatórias/legais/técnicas desta aula estão atualizadas até 2025. Consulte sempre fontes oficiais para verificar alterações.