

Aula 16 – Conservação in situ: Unidades de Conservação (Parte 2)


Desvendando a Conservação in situ: Unidades de Uso Sustentável e o Papel Humano

Você já parou para pensar em como é complexo proteger a natureza em um mundo onde as pessoas também precisam viver, trabalhar e se desenvolver? A conservação não é apenas sobre isolar áreas intocadas; muitas vezes, ela exige uma dança delicada entre a proteção ambiental e as necessidades humanas. É nesse cenário que a **conservação *in situ***, especialmente através das **Unidades de Conservação (UCs) de Uso Sustentável**, se torna uma ferramenta poderosa e essencial.

Nesta aula, vamos mergulhar na segunda parte desse universo fascinante, explorando como diferentes categorias de UCs permitem a coexistência entre o homem e a natureza. Entenderemos o papel vital das populações tradicionais, a importância de conectar paisagens através de mosaicos e corredores ecológicos, e como os Planos de Manejo guiam todas essas ações. Ao final, você será capaz de identificar as principais categorias de UCs de Uso Sustentável, compreender a contribuição das comunidades locais e analisar estratégias de gestão integrada que são cruciais para a conservação moderna.

A relevância deste conhecimento vai muito além da sala de aula. Seja você um estudante buscando aprofundamento em ecologia, um profissional da área ambiental ou um futuro servidor público, dominar esses conceitos é fundamental. Eles são a base para entender políticas públicas, participar de projetos de desenvolvimento sustentável e, claro, se destacar em avaliações e concursos que exigem uma visão atualizada sobre a gestão ambiental. Prepare-se para conectar o que você já sabe sobre a importância da biodiversidade com as estratégias práticas que a tornam possível.

O Desafio da Conservação e as Categorias de Uso Sustentável

 **Conceito-chave:** As UCs de Uso Sustentável buscam conciliar a conservação da natureza com o uso direto de seus recursos naturais, desde que feito de forma sustentável.

Imagine que você é o guardião de um tesouro valioso, mas esse tesouro não pode ser simplesmente trancado em um cofre. Ele precisa ser acessível, interagir com o mundo e, ao mesmo tempo, ser protegido de ameaças. Essa é a essência do desafio da conservação *in situ*: como proteger a biodiversidade e os ecossistemas em seus próprios locais de origem, especialmente quando esses locais são habitados ou utilizados por comunidades humanas?

A resposta para esse dilema muitas vezes reside nas **Unidades de Conservação de Uso Sustentável**. Diferente das UCs de Proteção Integral, que visam a preservação máxima com mínima intervenção humana, as UCs de Uso Sustentável buscam conciliar a conservação da natureza com o uso direto de seus recursos naturais, desde que feito de forma sustentável. É um modelo que reconhece a interdependência entre o bem-estar humano e a saúde do planeta, transformando as comunidades locais em parceiras ativas da conservação.

Pense nessas unidades como um grande jardim comunitário. Nele, cada morador tem sua parcela para cultivar, colher e viver, mas todos seguem regras claras para garantir que o jardim continue fértil e produtivo para as gerações futuras. Não se trata de explorar sem limites, mas de usar com sabedoria, garantindo que a beleza e a riqueza do jardim permaneçam intactas. Essa abordagem é vital para a conservação em países como o Brasil, onde a biodiversidade é imensa e as comunidades tradicionais têm uma relação profunda com a terra.

APAs: Onde a Natureza e a Comunidade Coexistem

Você já visitou alguma área que parecia natural, mas onde também havia cidades, fazendas e pessoas vivendo suas vidas? É provável que você estivesse em uma **Área de Proteção Ambiental (APA)**. As APAs são um dos tipos mais flexíveis de Unidades de Conservação de Uso Sustentável, criadas para proteger a diversidade biológica, ordenar o processo de ocupação humana e assegurar a sustentabilidade do uso dos recursos naturais.

Características das APAs

- Flexibilidade na ocupação
- Ordenamento territorial
- Sustentabilidade dos recursos

Objetivos Principais

- Proteger diversidade biológica
- Disciplinar ocupação humana
- Assegurar uso sustentável

Imagine uma grande bacia hidrográfica, essencial para o abastecimento de água de uma metrópole. Dentro dela, existem fragmentos de floresta, rios, mas também propriedades rurais, pequenas vilas e até indústrias. Uma APA seria criada para gerenciar essa complexidade, estabelecendo diretrizes para o uso do solo, o descarte de resíduos e as atividades econômicas, sem necessariamente desapropriar as terras. O objetivo é harmonizar as atividades humanas com a conservação, garantindo que a qualidade ambiental da bacia seja mantida.

Um exemplo prático é a APA da Baleia Franca, no litoral de Santa Catarina. Lá, a conservação das baleias e de seu habitat coexiste com a pesca artesanal, o turismo e o desenvolvimento local. As regras da APA buscam minimizar os impactos dessas atividades sobre o ecossistema marinho e costeiro, ao mesmo tempo em que permitem que as comunidades continuem a prosperar. É um esforço contínuo de diálogo e gestão participativa, onde a comunidade é parte da solução, não apenas um obstáculo.

Florestas Nacionais: Produção e Proteção em Harmonia

Quando pensamos em florestas, muitas vezes imaginamos lugares intocados. No entanto, algumas das nossas florestas mais importantes são geridas para que possamos extrair recursos delas de forma inteligente e sustentável. É o caso das **Florestas Nacionais (FLONAs)**, outra categoria vital de Unidade de Conservação de Uso Sustentável.

As FLONAs são áreas com cobertura florestal predominantemente nativa, onde o objetivo é o uso múltiplo sustentável dos recursos florestais e a pesquisa científica, com foco na conservação da biodiversidade. Pense em uma FLONA como uma fazenda florestal gigante, mas com um propósito muito mais amplo. Nela, a madeira pode ser colhida, mas apenas de forma seletiva, garantindo a regeneração da floresta e a manutenção de sua estrutura e função ecológica.

Um exemplo clássico é a Floresta Nacional do Tapajós, no Pará. Lá, a exploração madeireira é realizada sob um rigoroso plano de manejo florestal sustentável, que define quais árvores podem ser cortadas, como e quando. Além da madeira, a FLONA também abriga comunidades tradicionais que utilizam outros recursos da floresta, como frutos e sementes, e desenvolvem atividades de ecoturismo. Essa abordagem demonstra que é possível gerar valor econômico a partir da floresta em pé, incentivando sua proteção em vez de seu desmatamento.

| Conceito | Âmbito/Aplicação | Base/Origem | Exemplo |
|----------|---|------------------------------|---------------------------|
| APA | Proteção de paisagens e recursos, ordenamento territorial | Lei do SNUC (Lei 9.985/2000) | APA da Baleia Franca (SC) |
| FLONA | Uso múltiplo sustentável de recursos florestais | Lei do SNUC (Lei 9.985/2000) | FLONA do Tapajós (PA) |

RESEX: A Luta e a Sabedoria das Populações Tradicionais

A história da conservação no Brasil é intrinsecamente ligada à luta e à sabedoria das **populações tradicionais**. Em muitos casos, foram essas comunidades que, ao longo de gerações, desenvolveram modos de vida que já incorporavam a sustentabilidade, muito antes de o termo se popularizar. As **Reservas Extrativistas (RESEX)** são um reconhecimento formal desse papel crucial.

01

Definição da RESEX

Área utilizada por populações extrativistas tradicionais para subsistência baseada no extrativismo, agricultura de subsistência e criação de pequenos animais

02

Proteção Cultural

Protege os meios de vida e a cultura dessas populações tradicionais

03

Uso Sustentável

Assegura o uso sustentável dos recursos naturais da unidade

Uma RESEX é uma área utilizada por populações extrativistas tradicionais, cuja subsistência baseia-se no extrativismo, na agricultura de subsistência e na criação de animais de pequeno porte. O objetivo é proteger os meios de vida e a cultura dessas populações, e assegurar o uso sustentável dos recursos naturais da unidade. Imagine uma comunidade ribeirinha na Amazônia que vive da pesca, da coleta de açaí e da pequena roça. A criação de uma RESEX garante a eles o direito de continuar suas práticas ancestrais, ao mesmo tempo em que protege a floresta e os rios que sustentam seu modo de vida.

A RESEX Chico Mendes, no Acre, é um dos exemplos mais emblemáticos. Criada após a luta do seringueiro Chico Mendes, ela protege não apenas a floresta amazônica, mas também o direito das comunidades seringueiras de continuar extraindo látex e outros produtos da floresta de forma sustentável. É um modelo de gestão participativa, onde as decisões são tomadas em conjunto entre o órgão gestor e os representantes das comunidades, garantindo que o conhecimento tradicional seja valorizado e integrado às estratégias de conservação.

O Coração da Conservação: Populações Tradicionais

Aprofundando a discussão sobre as RESEX, percebemos que o papel das **populações tradicionais** na conservação vai muito além de serem apenas beneficiárias de uma categoria de UC. Elas são, em muitos aspectos, o próprio coração da conservação *in situ*, especialmente em biomas como a Amazônia e a Mata Atlântica. Seus conhecimentos, transmitidos oralmente por gerações, representam um verdadeiro tesouro de sabedoria ecológica.



Conhecimento Ancestral

Técnicas de manejo desenvolvidas ao longo de gerações, intrinsecamente sustentáveis e adaptadas aos ecossistemas locais



Sabedoria Ecológica

Conhecimento sobre ciclos naturais, propriedades medicinais das plantas e interações entre espécies



Serviços Ecossistêmicos

Contribuição para manutenção da regulação hídrica, polinização e fertilidade do solo

Essas comunidades, sejam seringueiros, quilombolas, caiçaras, ribeirinhos ou indígenas, desenvolveram técnicas de manejo de recursos que são intrinsecamente sustentáveis. Elas conhecem os ciclos da natureza, os melhores momentos para plantar e colher, as propriedades medicinais das plantas e as interações entre as espécies. Esse conhecimento, muitas vezes chamado de **conhecimento ecológico tradicional (CET)**, é um complemento valioso, e por vezes superior, à ciência ocidental na gestão de ecossistemas complexos.

Conectar esse saber ancestral com as abordagens científicas modernas é uma das grandes tendências da conservação atual. Ao invés de ver as comunidades como um problema, a visão contemporânea as reconhece como soluções baseadas na natureza (SbN) vivas. Elas não apenas protegem a biodiversidade, mas também contribuem para a manutenção de **serviços ecossistêmicos** vitais, como a regulação hídrica, a polinização e a fertilidade do solo, que beneficiam a todos, inclusive as grandes cidades.

Mosaicos de Áreas Protegidas: Conectando Pontos de Vida

Imagine que você está montando um quebra-cabeça gigante, mas cada peça é uma Unidade de Conservação. Se essas peças estiverem espalhadas e isoladas, a imagem final não fará sentido, e o quebra-cabeça será frágil. Da mesma forma, a conservação não pode ser eficaz se as UCs forem tratadas como ilhas isoladas em uma paisagem cada vez mais fragmentada. É aqui que entram os **Mosaicos de Áreas Protegidas**.

O que são Mosaicos?

Um mosaico é um conjunto de UCs, de categorias diferentes ou não, próximas umas das outras, que formam um todo mais amplo e funcional. A ideia é que a gestão integrada dessas áreas, juntamente com as terras privadas e públicas do entorno, crie uma paisagem mais resiliente e conectada.

Pense em um mosaico como um grande painel de controle, onde diferentes tipos de proteção (integral, uso sustentável, terras indígenas) trabalham em conjunto para um objetivo comum.

Essa abordagem é crucial porque a vida selvagem não respeita os limites administrativos das UCs. Um jaguar pode precisar de uma área de caça que se estende por várias unidades, ou uma ave migratória pode usar diferentes habitats ao longo de sua jornada. Ao gerenciar essas áreas como um mosaico, é possível otimizar a conservação da biodiversidade em uma escala de paisagem, promovendo a conectividade e a resiliência dos ecossistemas frente a desafios como as mudanças climáticas e a expansão agrícola.

Benefícios dos Mosaicos

- Gestão integrada em escala de paisagem
- Maior resiliência dos ecossistemas
- Conectividade entre áreas protegidas
- Otimização da conservação

Corredores Ecológicos: Pontes para a Biodiversidade

Se os mosaicos são o reconhecimento da necessidade de uma gestão em escala de paisagem, os **corredores ecológicos** são as artérias que garantem a vitalidade dessa paisagem. Eles são faixas de vegetação que conectam fragmentos de habitats naturais, permitindo o fluxo gênico e a movimentação de espécies entre as Unidades de Conservação e outras áreas naturais.




Imagine que você tem duas ilhas de floresta, separadas por um campo aberto. Para que os animais de uma ilha possam se reproduzir com os da outra, ou para que plantas possam dispersar suas sementes, eles precisam de uma ponte segura. Essa ponte é o corredor ecológico. Sem ele, as populações ficam isoladas, perdem variabilidade genética e se tornam mais vulneráveis a doenças, eventos climáticos extremos e extinção local.

A criação de corredores ecológicos é uma aplicação direta da **ecologia da paisagem**, que estuda a interação entre os padrões espaciais e os processos ecológicos. Eles são essenciais para a adaptação das espécies às mudanças climáticas, pois permitem que a fauna e a flora se desloquem para áreas com condições mais favoráveis. No Brasil, o Corredor Ecológico da Mata Atlântica é um exemplo ambicioso, buscando reconectar os remanescentes desse bioma tão fragmentado, promovendo a restauração florestal e a conservação da biodiversidade.

| Conceito | Âmbito/Aplicação | Base/Origem | Exemplo |
|---------------------------|---|-------------------------------------|--|
| Mosaico de APs | Gestão integrada de UCs e entorno em escala de paisagem | Lei do SNUC (Lei 9.985/2000) | Mosaico da Mata Atlântica Central (BA) |
| Corredor Ecológico | Conectividade entre fragmentos de habitat | Política Nacional de Biodiversidade | Corredor Ecológico da Mata Atlântica |

Planos de Manejo: O Roteiro para a Gestão Eficaz

Ter uma Unidade de Conservação é um passo fundamental, mas é apenas o começo. Sem um plano claro e detalhado, essa UC pode se tornar um barco à deriva. É por isso que o **Plano de Manejo** é a espinha dorsal de qualquer área protegida. Ele é o documento técnico que estabelece o zoneamento e as normas que devem presidir o uso da área e o manejo dos recursos naturais, incluindo a implantação das estruturas físicas necessárias à gestão da unidade.

 **Analogia:** Pense no Plano de Manejo como o projeto arquitetônico de uma casa. Ele define onde ficarão os cômodos, especifica materiais e instalações, e estabelece regras de uso para cada espaço.



Zoneamento

Define diferentes zonas com regras específicas de uso e manejo



Normas

Estabelece diretrizes para uso da área e manejo dos recursos



Estruturas

Define infraestruturas físicas necessárias para gestão

Pense no Plano de Manejo como o projeto arquitetônico de uma casa. Ele não apenas define onde ficarão os cômodos, mas também especifica os materiais, as instalações elétricas e hidráulicas, e as regras de uso para cada espaço. Sem esse projeto, a construção seria caótica, ineficiente e, provavelmente, insegura. Da mesma forma, um Plano de Manejo bem elaborado é essencial para garantir que a UC cumpra seus objetivos de conservação e uso sustentável.

A elaboração de um Plano de Manejo é um processo complexo e participativo, que envolve levantamentos de dados (diagnóstico), consultas públicas e a definição de estratégias de longo prazo. Ele aborda desde a proteção da fauna e flora até a visitação pública, a pesquisa científica, a fiscalização e o envolvimento das comunidades locais. É um documento dinâmico, que deve ser revisado periodicamente para se adaptar às novas realidades e desafios.

Elaboração e Implementação dos Planos de Manejo

A jornada de um Plano de Manejo começa muito antes de sua aprovação final. A **elaboração** é um processo multidisciplinar que se inicia com um diagnóstico aprofundado da UC e seu entorno. Isso inclui levantamentos biológicos, socioeconômicos, culturais e fundiários. Com base nesses dados, é feito o **zoneamento**, que divide a UC em diferentes zonas (por exemplo, zona de vida silvestre, zona de uso público, zona primitiva), cada uma com suas regras específicas de uso e manejo.

01

Diagnóstico

Levantamentos biológicos, socioeconômicos, culturais e fundiários da UC e entorno

03

Programas de Gestão

Definição de ações para fiscalização, pesquisa, educação ambiental e envolvimento comunitário

02

Zoneamento

Divisão da UC em zonas com regras específicas de uso e manejo

04

Participação Pública

Consultas às comunidades locais, pesquisadores e outros stakeholders

Após o zoneamento, são definidas as normas e os programas de gestão, que detalham as ações a serem realizadas em cada zona, como fiscalização, pesquisa, educação ambiental, manejo de espécies, e envolvimento comunitário. A participação pública é um pilar fundamental, garantindo que as vozes das comunidades locais, pesquisadores e outros *stakeholders* sejam ouvidas e incorporadas ao plano.

No entanto, a verdadeira prova de fogo de um Plano de Manejo é sua **implementação**. Não basta ter um documento bem escrito; é preciso transformá-lo em realidade. Isso envolve desafios como a captação de recursos financeiros, a capacitação de equipes, a articulação interinstitucional e, muitas vezes, a superação de conflitos de interesse. Uma implementação bem-sucedida requer monitoramento contínuo, avaliação e ajustes, garantindo que o plano permaneça relevante e eficaz diante das dinâmicas ambientais e sociais. A **abordagem integrada**, que conecta diferentes setores e conhecimentos, é crucial aqui.

Tendências e Desafios na Gestão de UCs

A gestão de Unidades de Conservação não é estática; ela evolui com o avanço da ciência e as novas demandas sociais. Uma das tendências mais empolgantes é a incorporação da **genética da conservação**. Hoje, não basta proteger espécies; precisamos garantir que suas populações tenham diversidade genética suficiente para se adaptar a futuras mudanças, como as climáticas. Ferramentas genéticas ajudam a identificar populações isoladas, planejar corredores ecológicos e até mesmo guiar programas de reintrodução.

Genética da Conservação

Ferramentas genéticas para identificar populações isoladas e planejar corredores ecológicos

Serviços Ecossistêmicos

Quantificação do valor econômico e social dos benefícios da natureza

Soluções Baseadas na Natureza

Uso da própria natureza para resolver problemas ambientais e sociais

Outro pilar da conservação moderna é a discussão sobre **Serviços Ecossistêmicos e Valoração**. As UCs não protegem apenas a biodiversidade; elas garantem a produção de água, a regulação do clima, a polinização de culturas e a beleza cênica. Quantificar o valor econômico e social desses serviços ajuda a justificar investimentos em conservação e a integrar a natureza nas decisões de desenvolvimento. É uma forma de mostrar que proteger a natureza é um bom negócio para todos.

Finalmente, as **Soluções Baseadas na Natureza (SbN)** estão ganhando destaque. Em vez de construir grandes infraestruturas cinzentas para resolver problemas como inundações ou escassez de água, as SbN propõem usar a própria natureza. Por exemplo, restaurar manguezais para proteger costas contra tempestades, ou reflorestar bacias para melhorar a qualidade da água. As UCs são laboratórios vivos para o desenvolvimento e aplicação dessas soluções, demonstrando como a natureza pode ser nossa maior aliada.

O Futuro da Conservação *in situ*: Resiliência e Inovação

Chegamos ao final da nossa jornada pela conservação *in situ*, e o que fica claro é que proteger a natureza em seus próprios domínios é uma tarefa complexa, mas profundamente recompensadora. Vimos que as Unidades de Conservação de Uso Sustentável, como APAs, FLONAs e RESEX, são ferramentas poderosas que permitem a coexistência entre o homem e a natureza, reconhecendo o valor intrínseco e utilitário dos ecossistemas.

Populações Tradicionais

Conhecimento ancestral como bússola para sustentabilidade

Tendências Modernas

Genética, valoração e soluções baseadas na natureza



Mosaicos e Corredores

Conectividade e resiliência das paisagens

Planos de Manejo


Roteiros essenciais para gestão eficaz

Compreendemos que o papel das populações tradicionais não é apenas passivo, mas ativo e fundamental, com seu conhecimento ancestral sendo uma bússola para a sustentabilidade. Exploramos como os mosaicos de áreas protegidas e os corredores ecológicos tecem uma rede de vida, garantindo a conectividade e a resiliência das paisagens diante das pressões ambientais. E, por fim, desvendamos a importância dos Planos de Manejo como roteiros essenciais para a gestão eficaz, incorporando as mais recentes tendências como a genética da conservação, a valoração de serviços ecossistêmicos e as Soluções Baseadas na Natureza.

A conservação do futuro será cada vez mais integrada, participativa e inovadora. Ela exigirá profissionais capazes de dialogar com diferentes saberes, de aplicar tecnologias avançadas e de construir pontes entre a ciência e as comunidades. As Unidades de Conservação são mais do que apenas áreas protegidas; são espaços de aprendizado, de experimentação e de esperança para um futuro mais equilibrado.

Consolidação e Próximos Passos

Nesta aula, desvendamos a complexidade e a beleza da conservação *in situ* através das Unidades de Conservação de Uso Sustentável. Exploramos as nuances das APAs, FLONAs e RESEX, reconhecendo o papel insubstituível das populações tradicionais. Mergulhamos na importância estratégica dos mosaicos e corredores ecológicos para a conectividade da paisagem e compreendemos como os Planos de Manejo são a bússola que guia a gestão dessas áreas, incorporando as tendências mais recentes da ecologia da conservação.

 **Em prática:** Aplique esses conhecimentos ao analisar notícias sobre conflitos socioambientais ou projetos de desenvolvimento. Questione: qual categoria de UC seria mais adequada? Como as populações locais poderiam ser envolvidas? Quais serviços ecossistêmicos estão em jogo?

Autoavaliação

1. Qual das seguintes categorias de Unidade de Conservação de Uso Sustentável tem como objetivo principal conciliar a conservação da biodiversidade com a exploração sustentável de recursos florestais, como a madeira? a) Área de Proteção Ambiental (APA) b) Reserva Extrativista (RESEX) c) Floresta Nacional (FLONA) d) Reserva de Desenvolvimento Sustentável (RDS)
2. O conceito de "Mosaicos de Áreas Protegidas" é fundamental para: a) Isolar completamente as Unidades de Conservação de seu entorno. b) Promover a gestão integrada de diversas UCs e áreas adjacentes em escala de paisagem. c) Excluir a participação de populações tradicionais na gestão ambiental. d) Priorizar apenas a proteção integral em detrimento do uso sustentável.
3. Qual o principal benefício dos corredores ecológicos para a conservação da biodiversidade? a) Impedir a entrada de espécies invasoras nas UCs. b) Facilitar a movimentação de espécies e o fluxo gênico entre fragmentos de habitat. c) Aumentar a área total de proteção integral em um bioma. d) Reduzir a necessidade de Planos de Manejo para UCs isoladas.
4. As Soluções Baseadas na Natureza (SbN) representam uma tendência atual na gestão ambiental por: a) Focar exclusivamente na construção de infraestruturas cinzentas para resolver problemas ambientais. b) Utilizar processos naturais para enfrentar desafios sociais e ambientais, como a restauração de ecossistemas. c) Desconsiderar o valor econômico dos serviços ecossistêmicos. d) Priorizar a conservação *ex situ* em detrimento da conservação *in situ*.
5. Explique, em suas palavras, a importância do papel das populações tradicionais na conservação *in situ*, citando um exemplo de como seu conhecimento pode ser integrado às estratégias modernas de gestão.

Gabarito

- 1 c) Floresta Nacional (FLONA)
- 2 b) Promover a gestão integrada de diversas UCs e áreas adjacentes em escala de paisagem.
- 3 b) Facilitar a movimentação de espécies e o fluxo gênico entre fragmentos de habitat.
- 4 b) Utilizar processos naturais para enfrentar desafios sociais e ambientais, como a restauração de ecossistemas.
- 5 **Resposta esperada:** As populações tradicionais possuem um conhecimento ecológico ancestral profundo, desenvolvido ao longo de gerações, que as torna parceiras essenciais na conservação. Elas praticam o uso sustentável dos recursos e mantêm a biodiversidade. Por exemplo, em uma Reserva Extrativista (RESEX), o conhecimento dos seringueiros sobre os ciclos da floresta e as técnicas de extração de látex é fundamental para o manejo sustentável da seringueira e a proteção do ecossistema amazônico, integrando-se aos planos de manejo para uma gestão mais eficaz e culturalmente sensível.

Recursos e Próximos Passos




Próxima Aula

Na Aula 17, vamos explorar a **Conservação *ex situ***, descobrindo o papel vital de Jardins Botânicos e Zoológicos na proteção de espécies ameaçadas e na pesquisa científica.

Recursos Adicionais

- **Livro:** "Unidades de Conservação no Brasil: Guia para o Cidadão" (para aprofundar na legislação).
- **Documentário:** "Amazônia S.A." (para entender o valor dos serviços ecossistêmicos e o papel das comunidades).
- **Artigo Científico:** Busque por "Mosaicos de Áreas Protegidas e Corredores Ecológicos no Brasil" em periódicos como *Biodiversidade Brasileira* (para exemplos e estudos de caso).

 **NOTA IMPORTANTE:** As informações regulatórias/legais/técnicas desta aula estão atualizadas até 2025. Consulte sempre fontes oficiais para verificar alterações.