

# Aula 13 – Ecossistemas Aquáticos de Água Doce

Imagine um mundo sem a água que bebemos, sem os rios que cortam paisagens ou os lagos que refletem o céu. Parece impossível, não é? A água doce é um recurso vital, mas muitas vezes a tomamos como garantida, sem compreender a complexidade e a fragilidade dos ecossistemas que a abrigam. Esta aula é um convite para mergulhar nesse universo, desvendando os segredos dos ambientes aquáticos de água doce e a importância crucial que eles têm para a vida no planeta, incluindo a nossa.

Compreender esses ecossistemas não é apenas um exercício acadêmico; é uma necessidade urgente em um mundo onde a pressão humana sobre os recursos naturais atinge níveis sem precedentes. Ao final desta jornada, você será capaz de diferenciar os tipos de ambientes aquáticos de água doce, identificar suas zonas características e, mais importante, reconhecer o papel fundamental das bacias hidrográficas e das matas ciliares na manutenção da saúde desses sistemas. Prepare-se para conectar esses conhecimentos com a realidade do Antropoceno e a valoração dos serviços ecossistêmicos, elementos essenciais para qualquer profissional ou cidadão consciente.

Nesta aula, exploraremos desde a quietude dos lagos até a dinâmica dos rios, passando pelas intrincadas relações que definem cada zona aquática. Veremos como a legislação ambiental brasileira busca proteger esses bens preciosos e como nosso entendimento pode se traduzir em ações concretas para a conservação. É um conhecimento que transcende a sala de aula, impactando diretamente nossa qualidade de vida e o futuro do planeta.

# A Essência da Água Doce: Ambientes Lênticos e Lóticos

📄 **Conceito-chave:** A forma como a água se move – ou não se move – é o fator primordial que molda a vida e os processos ecológicos nos ecossistemas aquáticos.

Quando pensamos em água doce, nossa mente pode vagar por imagens de lagos serenos ou rios caudalosos. Embora ambos sejam reservatórios de vida aquática, eles representam dois tipos fundamentalmente distintos de ecossistemas, cada um com suas próprias características e desafios. A forma como a água se move – ou não se move – é o fator primordial que molda a vida e os processos ecológicos nesses ambientes.

Para entender essa distinção, podemos pensar em uma analogia simples: imagine uma piscina e um rio. Na piscina, a água está parada, ou se move muito lentamente, permitindo que sedimentos se depositem e que a luz penetre profundamente. Já no rio, a água flui constantemente, arrastando materiais e oxigenando o ambiente de forma contínua. Essa diferença no movimento da água é a chave para diferenciar os ambientes lênticos dos lóticos.

Os ecossistemas aquáticos de água doce são classificados principalmente com base no fluxo da água. Essa classificação não é apenas uma formalidade taxonômica, mas uma ferramenta poderosa para compreender a ecologia, a biologia e a química desses ambientes. Ao longo desta seção, desvendaremos as particularidades de cada um, preparando o terreno para uma compreensão mais aprofundada de suas complexas interações.

# Ambientes Lênticos: A Quietude que Pulsa Vida

## Definição

Ambientes onde a água permanece relativamente parada: lagos, lagoas, açudes e pântanos.

## Origem do termo

Do latim *lentus*, que significa lento, calmo.

## Característica principal

Pouca ou nenhuma correnteza permite penetração de luz e fotossíntese intensa.

Os ambientes lênticos são aqueles onde a água permanece relativamente parada, como lagos, lagoas, açudes e pântanos. A palavra "lêntico" vem do latim *lentus*, que significa lento, calmo. Essa característica de pouca ou nenhuma correnteza permite que a luz solar penetre nas camadas superiores da água, impulsionando a fotossíntese e sustentando uma rica cadeia alimentar.

Nesses locais, a vida se adapta à estabilidade. Plantas aquáticas enraizadas podem prosperar nas margens, enquanto uma vasta gama de microrganismos, invertebrados e peixes encontra refúgio e alimento. A ausência de um fluxo constante também favorece a estratificação térmica da água, com camadas de diferentes temperaturas e densidades, especialmente em lagos profundos durante certas estações do ano. Essa estratificação influencia a distribuição de oxigênio e nutrientes, impactando diretamente a vida aquática.

**Exemplo prático:** O Pantanal, uma das maiores áreas úmidas do mundo, abriga uma miríade de lagoas e baías. Essas áreas de água parada são berçários para peixes, aves e mamíferos, e atuam como reguladores hídricos, absorvendo o excesso de água das chuvas e liberando-a lentamente.

A conservação desses ambientes é crucial para a biodiversidade e para a manutenção de serviços ecossistêmicos como a regulação hídrica e a purificação da água.

# Ambientes Lóticos: A Dinâmica da Água em Movimento



## Fluxo Contínuo

Água em movimento constante caracteriza rios, riachos e córregos.



## Oxigenação

Correnteza garante oxigenação constante, essencial para a vida aquática.



## Adaptações

Organismos desenvolvem corpos achatados, ventosas ou fixação a rochas.

Em contraste com a calmaria dos ambientes lênticos, os ecossistemas lóticos são caracterizados pelo fluxo contínuo da água. Rios, riachos e córregos são os principais exemplos, e a palavra "lótico" deriva do latim *lotus*, que significa lavado, em referência à água que flui. Essa correnteza constante é um fator ambiental dominante, moldando a geomorfologia do leito, a composição do sedimento e, claro, a vida que ali habita.

A água em movimento traz consigo uma série de benefícios e desafios. Por um lado, a correnteza garante uma oxigenação constante da água, essencial para muitas espécies aquáticas. Por outro, exige adaptações específicas dos organismos para resistir ao arrasto, como corpos achatados, ventosas ou a capacidade de se fixar a rochas e substratos. A velocidade do fluxo também influencia a disponibilidade de nutrientes e a distribuição de sedimentos, criando habitats variados ao longo do curso de um rio.

**Variação ao longo do curso:** Um rio de montanha tem água fria, bem oxigenada e leito rochoso. Mais abaixo, em planície, o rio se alarga, a corrente diminui, a temperatura aumenta e o leito se torna mais arenoso ou lamacento, permitindo maior diversidade de plantas e peixes.

Pense em um rio de montanha: a água é fria, bem oxigenada e o leito é rochoso, com pouca vegetação aquática enraizada. Mais abaixo, em áreas de planície, o rio se alarga, a corrente diminui, a temperatura da água aumenta e o leito se torna mais arenoso ou lamacento, permitindo o desenvolvimento de plantas aquáticas e uma maior diversidade de peixes. Essa variação ao longo do curso do rio ilustra a complexidade e a riqueza dos ambientes lóticos.

# Comparando Mundos: Lênticos vs. Lóticos

Apesar de ambos serem ecossistemas de água doce, as diferenças entre ambientes lênticos e lóticos são profundas e impactam diretamente a biodiversidade e os processos ecológicos. Entender essas distinções é crucial para qualquer estratégia de manejo e conservação, pois o que funciona para um lago pode não ser adequado para um rio, e vice-versa.

Podemos visualizar essa comparação como a diferença entre uma cidade planejada e uma estrada movimentada. A cidade (lêntico) tem áreas mais estáveis, com edifícios fixos e comunidades estabelecidas, enquanto a estrada (lótico) é um corredor de passagem, onde o movimento é constante e os "moradores" precisam se adaptar a essa dinâmica. Essa analogia nos ajuda a compreender as pressões seletivas que atuam em cada ambiente.

A seguir, um quadro comparativo resume as principais características que separam esses dois tipos de ecossistemas, destacando como o fluxo da água é o grande modelador de suas propriedades físicas, químicas e biológicas.

<b>Característica Principal</b>	<b>Ambientes Lênticos (Lagos, Lagoas)</b>	<b>Ambientes Lóticos (Rios, Riachos)</b>
Fluxo da Água	Estagnado ou muito lento	Contínuo e unidirecional
Oxigenação	Variável, pode estratificar	Geralmente alta e homogênea
Sedimentação	Alta deposição de matéria orgânica	Baixa, sedimento arrastado
Temperatura	Pode estratificar termicamente	Mais homogênea, segue ambiente
Biodiversidade	Adaptada à estabilidade e estratificação	Adaptada à correnteza e oxigenação
Exemplo de Vida	Plantas enraizadas, peixes de águas calmas	Invertebrados fixadores, peixes ágeis

# Zonas de um Ecossistema Aquático: A Arquitetura da Vida Subaquática

Dentro de um mesmo corpo d'água, seja ele um lago ou um rio, a vida não se distribui de forma homogênea. Pelo contrário, a profundidade, a penetração da luz solar e a distância da margem criam diferentes "andares" ou zonas, cada uma com suas condições ambientais únicas e comunidades biológicas adaptadas. Compreender essas zonas é como desvendar a arquitetura interna de um ecossistema aquático.

**Analogia:** Imagine um prédio de vários andares. O térreo, com acesso direto à rua e luz natural abundante, é muito diferente do subsolo, escuro e úmido, ou dos andares superiores, que recebem mais sol e vento. Da mesma forma, em um lago, as áreas rasas próximas à margem são distintas das profundezas escuras ou da superfície aberta.

Imagine um prédio de vários andares. O térreo, com acesso direto à rua e luz natural abundante, é muito diferente do subsolo, escuro e úmido, ou dos andares superiores, que recebem mais sol e vento. Da mesma forma, em um lago, as áreas rasas próximas à margem são distintas das profundezas escuras ou da superfície aberta. Cada uma dessas zonas oferece nichos ecológicos específicos, permitindo a coexistência de uma vasta gama de espécies.

Essas zonas são definidas principalmente pela disponibilidade de luz e pela profundidade, que por sua vez influenciam a temperatura, a concentração de oxigênio e a presença de nutrientes. Ao explorarmos as zonas litorânea, limnética e profunda, veremos como a vida se adapta a essas variações, criando um mosaico complexo e interconectado de habitats.

# Zona Litorânea: O Berço da Vida Aquática



## Luz Abundante

Área mais rasa onde a luz solar penetra até o fundo, permitindo crescimento de plantas enraizadas.



## Macrófitas Aquáticas

Plantas visíveis fornecem estrutura, oxigênio e alimento para o ecossistema.



## Berçário Natural

Região mais produtiva e biologicamente diversa, funcionando como berçário para muitas espécies.

A zona litorânea é a área mais rasa de um ecossistema aquático, estendendo-se desde a margem até onde a luz solar consegue penetrar no fundo, permitindo o crescimento de plantas enraizadas. É a região mais produtiva e biologicamente diversa, funcionando como um verdadeiro berçário para muitas espécies.

Pense na zona litorânea como a "orla" de um lago ou rio. Assim como a orla de uma praia é um ponto de encontro entre a terra e o mar, a zona litorânea é a interface entre o ambiente terrestre e o aquático. Essa proximidade com a terra traz uma riqueza de nutrientes e matéria orgânica, além de oferecer abrigo e alimento para uma vasta gama de organismos, desde insetos e larvas até peixes juvenis e aves aquáticas.

A abundância de luz e nutrientes permite o florescimento de macrófitas aquáticas (plantas visíveis a olho nu), que fornecem estrutura, oxigênio e alimento. Essa complexidade estrutural atrai uma grande diversidade de invertebrados e peixes, que por sua vez servem de alimento para predadores maiores. A saúde da zona litorânea é um indicador crucial da saúde geral do ecossistema aquático.

# Zona Limnética: O Coração Aberto do Lago

📄 **Base da cadeia alimentar:** O fitoplâncton, através da fotossíntese, produz a maior parte do oxigênio e da matéria orgânica do lago, sustentando uma vasta rede trófica.

A zona limnética é a camada de água aberta e bem iluminada, longe das margens, onde a luz solar ainda penetra o suficiente para sustentar a fotossíntese. É a "superfície" do lago, onde o fitoplâncton (algas microscópicas) e o zooplâncton (pequenos animais que se alimentam do fitoplâncton) prosperam, formando a base da cadeia alimentar.

Podemos imaginar a zona limnética como o "céu aberto" do ecossistema aquático. Assim como no céu, onde a luz do sol é abundante e a vida aérea se desenvolve, na zona limnética a luz solar é o motor da vida. O fitoplâncton, através da fotossíntese, produz a maior parte do oxigênio e da matéria orgânica do lago, sustentando uma vasta rede trófica que inclui peixes pelágicos (que vivem em águas abertas) e aves que se alimentam na superfície.

01

## **Epilímnio (superfície)**

Camada superior mais quente e menos densa durante o verão.

02

## **Termoclina**

Barreira que impede a mistura de oxigênio e nutrientes entre camadas.

03

## **Hipolímnio (profundidade)**

Camada inferior mais fria e densa, com menor oxigenação.

Apesar de parecer homogênea, a zona limnética pode apresentar estratificação térmica, especialmente em lagos profundos. Durante o verão, a superfície (epilímnio) é mais quente e menos densa que as camadas mais profundas (hipolímnio), criando uma barreira que impede a mistura de oxigênio e nutrientes. Essa dinâmica é fundamental para a compreensão dos ciclos biogeoquímicos e da distribuição da vida no lago.

# Zona Profunda: O Mistério das Profundezas

## Características da Zona Profunda

- Parte mais escura e fria do ecossistema aquático
- Luz solar não consegue penetrar
- Ambiente de baixa oxigenação
- Temperaturas mais estáveis
- Dependente da matéria orgânica que afunda das zonas superiores

## Habitantes Principais

**Bactérias** – Decompositoras essenciais

**Fungos** – Ciclagem de nutrientes

**Invertebrados bentônicos** – Vivem no fundo

A zona profunda, também conhecida como zona bentônica ou profunda, é a parte mais escura e fria do ecossistema aquático, onde a luz solar não consegue penetrar. É um ambiente de baixa oxigenação e temperaturas mais estáveis, dependente da matéria orgânica que afunda das zonas superiores.

Pense na zona profunda como o "subsolo" do lago. Assim como no subsolo, onde a luz não chega e a vida se adapta à escuridão e à dependência de recursos que vêm de cima, a zona profunda é habitada por organismos que se alimentam de detritos (matéria orgânica em decomposição) e que são tolerantes a baixos níveis de oxigênio. Bactérias, fungos e invertebrados bentônicos (que vivem no fundo) são os principais habitantes dessa região.

**Adaptação extrema:** Muitos organismos desenvolveram estratégias para sobreviver em condições anóxicas (sem oxigênio) ou hipóxicas (com pouco oxigênio), desempenhando um papel crucial na decomposição da matéria orgânica e na ciclagem de nutrientes.

A vida na zona profunda é um testemunho da capacidade de adaptação. Muitos organismos desenvolveram estratégias para sobreviver em condições anóxicas (sem oxigênio) ou hipóxicas (com pouco oxigênio), desempenhando um papel crucial na decomposição da matéria orgânica e na ciclagem de nutrientes. A saúde da zona profunda é um indicador importante da produtividade e da capacidade de autodepuração do ecossistema.

# Bacias Hidrográficas: O Coração Pulsante dos Ecossistemas Aquáticos

## Definição

Toda a área de terra onde a água da chuva, do degelo ou de outras fontes escoam para um rio principal, lago ou oceano.

## Interconexão


Tudo o que acontece na superfície terrestre da bacia impacta diretamente a qualidade e quantidade da água.

## Gestão Integrada

Unidade territorial para gestão da água segundo a Lei nº 9.433/97.

Para entender verdadeiramente os ecossistemas aquáticos de água doce, precisamos expandir nossa visão para além dos limites do lago ou rio e abraçar o conceito de bacia hidrográfica. Uma bacia hidrográfica é muito mais do que apenas o corpo d'água; é toda a área de terra onde a água da chuva, do degelo ou de outras fontes escoam para um rio principal, lago ou oceano. É o sistema nervoso central que alimenta e sustenta a vida aquática.

Imagine uma bacia hidrográfica como uma grande tigela ou funil. Toda a água que cai dentro dessa tigela, seja como chuva ou neve, eventualmente converge para um ponto comum – o rio, o lago ou o reservatório. Essa interconexão entre a terra e a água significa que tudo o que acontece na superfície terrestre da bacia, desde o uso do solo até a poluição, impacta diretamente a qualidade e a quantidade da água nos ecossistemas aquáticos.

 **Marco Legal:** A Lei nº 9.433/97, que instituiu a Política Nacional de Recursos Hídricos, reconhece a bacia hidrográfica como a unidade territorial para a gestão da água. Qualquer planejamento ou intervenção deve considerar o sistema como um todo, desde as nascentes até a foz.

A compreensão das bacias hidrográficas é fundamental para a gestão dos recursos hídricos. No Brasil, a Lei nº 9.433/97, que instituiu a Política Nacional de Recursos Hídricos, reconhece a bacia hidrográfica como a unidade territorial para a gestão da água. Isso significa que qualquer planejamento ou intervenção deve considerar o sistema como um todo, desde as nascentes até a foz, para garantir a sustentabilidade dos recursos hídricos e dos ecossistemas associados.

# Matas Ciliares: Os Guardiões Naturais dos Rios

## Funções Essenciais das Matas Ciliares



### Proteção contra Erosão

Vegetação amortece o impacto das gotas de chuva e as raízes seguram o solo, evitando assoreamento.



### Filtragem Natural

Filtra poluentes e nutrientes em excesso que escoam da terra, impedindo eutrofização.



### Regulação Térmica

Fornece sombra, mantendo a temperatura da água mais amena, vital para espécies aquáticas.



### Fonte de Alimento

Oferece frutos, folhas e insetos que caem na água, sustentando a cadeia alimentar.



### Abrigo e Habitat

Proporciona refúgio para fauna terrestre e aquática, aumentando a biodiversidade.

Se a bacia hidrográfica é o coração, as matas ciliares são as artérias e veias que protegem e nutrem os ecossistemas aquáticos. Matas ciliares são as formações vegetais que margeiam rios, córregos, lagos e nascentes. O termo "ciliar" vem de cílios, remetendo à função de proteção, assim como os cílios protegem nossos olhos.

Pense nas matas ciliares como uma barreira protetora ou um filtro natural. Quando chove, a vegetação ciliar amortece o impacto das gotas, reduzindo a erosão do solo. As raízes das árvores e arbustos seguram o solo, evitando que ele seja levado para o corpo d'água, o que causaria assoreamento. Além disso, essa vegetação filtra poluentes e nutrientes em excesso que escoam da terra, impedindo que cheguem à água e causem problemas como a eutrofização.

**Código Florestal (Lei nº 12.651/12):** Estabelece as Áreas de Preservação Permanente (APPs) para a proteção das matas ciliares, reconhecendo sua função ecológica insubstituível.

A importância das matas ciliares vai além da proteção física. Elas fornecem sombra, mantendo a temperatura da água mais amena, o que é vital para muitas espécies aquáticas. Oferecem alimento (frutos, folhas e insetos que caem na água) e abrigo para a fauna terrestre e aquática. No contexto da legislação ambiental brasileira, o Código Florestal (Lei nº 12.651/12) estabelece as Áreas de Preservação Permanente (APPs) para a proteção dessas matas, reconhecendo sua função ecológica insubstituível.

# O Antropoceno e os Ecossistemas de Água Doce: Uma Nova Realidade

## Antropoceno: A Era do Impacto Humano

Estamos vivendo em uma época geológica informalmente conhecida como Antropoceno, marcada pelo impacto significativo das atividades humanas no planeta. Os ecossistemas aquáticos de água doce são particularmente vulneráveis a essa influência, enfrentando desafios sem precedentes que alteram sua estrutura e funcionamento em escala global.



### Represas

Alteram o fluxo natural dos rios



### Poluição

Contamina a água com resíduos industriais e domésticos



### Desmatamento

Causa erosão e assoreamento dos corpos d'água



### Mudanças Climáticas

Afetam regimes de chuva e temperatura

Imagine que os rios e lagos são como os vasos sanguíneos da Terra. No Antropoceno, esses vasos estão sob constante estresse: represas que alteram o fluxo natural, poluição que contamina a água, desmatamento que causa erosão e assoreamento, e as mudanças climáticas que afetam regimes de chuva e temperatura. Essas intervenções humanas não são apenas pontuais; elas estão redefinindo a própria natureza desses ecossistemas.

**Reflexão crítica:** A gestão da água doce não é mais apenas uma questão de uso e conservação, mas de coexistência e mitigação de impactos. A compreensão de como nossas ações moldam esses ambientes é o primeiro passo para desenvolver soluções eficazes.

A discussão sobre o Antropoceno nos força a reconhecer que a gestão da água doce não é mais apenas uma questão de uso e conservação, mas de coexistência e mitigação de impactos. A compreensão de como nossas ações moldam esses ambientes é o primeiro passo para desenvolver soluções eficazes e garantir a resiliência desses sistemas vitais para as futuras gerações.

# Serviços Ecossistêmicos da Água Doce: Valor Inestimável

Os ecossistemas aquáticos de água doce não são apenas belos cenários; eles são provedores de uma vasta gama de benefícios essenciais para a humanidade, conhecidos como serviços ecossistêmicos. A abordagem moderna de valoração da natureza reconhece que esses serviços têm um valor inestimável, muitas vezes não monetizado, mas fundamental para nossa sobrevivência e bem-estar.

## Principais Serviços Ecossistêmicos

### Provisão de Água

- Água potável para consumo humano
- Irrigação para agricultura
- Uso industrial

### Regulação Hídrica

- Controle de inundações
- Recarga de aquíferos
- Manutenção de vazões

### Purificação

- Filtragem de poluentes
- Decomposição de resíduos
- Autodepuração natural

### Biodiversidade

- Habitat para espécies
- Recursos genéticos
- Sustentação da pesca

### Culturais e Recreativos

- Turismo e lazer
- Valor estético
- Patrimônio cultural

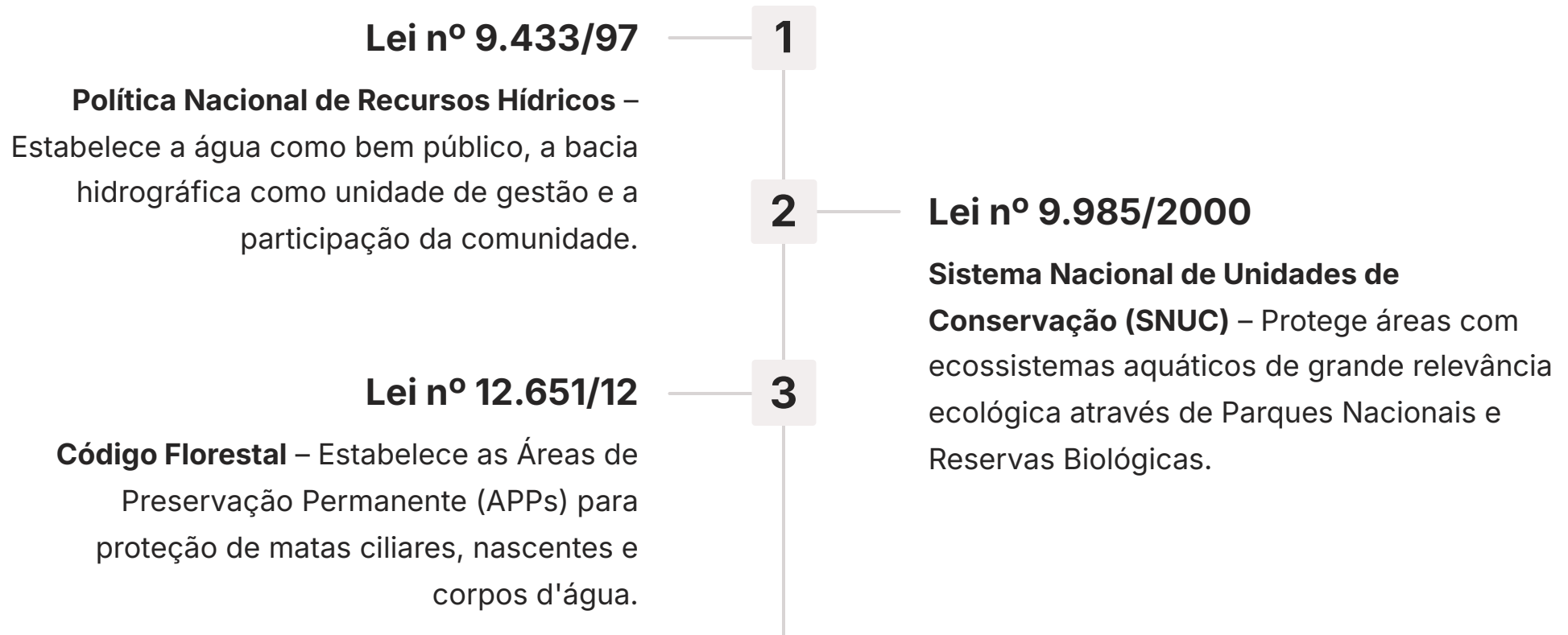
Pense nos serviços ecossistêmicos como os "presentes" que a natureza nos oferece gratuitamente. Um rio limpo não apenas nos dá água para beber, mas também regula inundações, purifica resíduos, sustenta a pesca, oferece oportunidades de lazer e é lar de uma biodiversidade incrível. Cada um desses "presentes" tem um impacto direto na nossa economia, saúde e qualidade de vida.

**Custo da degradação:** A perda ou degradação desses ecossistemas resulta na perda desses serviços, gerando custos sociais e econômicos altíssimos. Por exemplo, a degradação de uma mata ciliar pode levar ao assoreamento de um rio, exigindo investimentos caros em dragagem e tratamento de água.

A perda ou degradação desses ecossistemas resulta na perda desses serviços, gerando custos sociais e econômicos altíssimos. Por exemplo, a degradação de uma mata ciliar pode levar ao assoreamento de um rio, exigindo investimentos caros em dragagem e tratamento de água. Reconhecer e valorizar esses serviços é crucial para justificar investimentos em conservação e para integrar a proteção ambiental nas políticas de desenvolvimento.

# Legislação Ambiental Brasileira: Protegendo Nossos Recursos Hídricos

A complexidade e a importância dos ecossistemas aquáticos de água doce exigem um arcabouço legal robusto para sua proteção. A legislação ambiental brasileira, em constante evolução, busca equilibrar o uso dos recursos hídricos com sua conservação, estabelecendo diretrizes e instrumentos para a gestão sustentável.



Podemos ver a legislação como um "manual de instruções" para a convivência harmoniosa entre a sociedade e a natureza. No contexto da água doce, a Política Nacional de Recursos Hídricos (Lei nº 9.433/97) é um marco, estabelecendo princípios como a água como bem público, a bacia hidrográfica como unidade de gestão e a participação da comunidade. Ela cria instrumentos como o enquadramento dos corpos d'água em classes de uso, a outorga de direito de uso e a cobrança pelo uso da água.

## Instrumentos de Gestão da Lei nº 9.433/97

- **Planos de Recursos Hídricos** – Planejamento de longo prazo
- **Enquadramento dos corpos d'água** – Classificação por qualidade
- **Outorga de direito de uso** – Autorização para captação
- **Cobrança pelo uso da água** – Instrumento econômico
- **Sistema de Informações** – Monitoramento e dados
- **Comitês de Bacia** – Gestão participativa

Além disso, o Sistema Nacional de Unidades de Conservação (SNUC), instituído pela Lei nº 9.985/2000, desempenha um papel vital na proteção de áreas com ecossistemas aquáticos de água doce de grande relevância ecológica. Parques Nacionais, Reservas Biológicas e outras categorias de UC protegem nascentes, rios e lagos, garantindo a manutenção da biodiversidade e dos serviços ecossistêmicos. A compreensão dessas leis é essencial para quem busca atuar na área ambiental ou em concursos públicos.

# Desafios Atuais e o Caminho para a Conservação






## Ameaças aos Ecossistemas Aquáticos

Apesar dos avanços na legislação e na conscientização, os ecossistemas aquáticos de água doce enfrentam desafios crescentes. A poluição por esgoto doméstico e industrial, o uso excessivo de agrotóxicos na agricultura, o desmatamento, a construção de barragens e as mudanças climáticas são ameaças que exigem ações urgentes e coordenadas.

<b>Poluição</b> Esgoto doméstico, resíduos industriais e agrotóxicos contaminam a água	<b>Desmatamento</b> Perda de matas ciliares aumenta erosão e assoreamento
<b>Barragens</b> Alteram fluxo natural e fragmentam habitats aquáticos	<b>Sobrepesca</b> Reduz populações de peixes e desequilibra ecossistemas
<b>Espécies Invasoras</b> Competem com espécies nativas e alteram dinâmica ecológica	<b>Mudanças Climáticas</b> Alteram regimes de chuva, temperatura e disponibilidade hídrica


Imagine que esses ecossistemas são pacientes em uma UTI. Eles estão sob estresse constante, e cada nova agressão pode levá-los a um ponto de não retorno. A sobrepesca, a introdução de espécies exóticas invasoras e a extração excessiva de água para irrigação e consumo humano são apenas alguns dos sintomas dessa doença ambiental. A recuperação exige um diagnóstico preciso e um tratamento multidisciplinar.

### Caminhos para a Conservação

-  **Educação Ambiental**  
Conscientização da população sobre a importância dos ecossistemas aquáticos
-  **Fiscalização Rigorosa**  
Aplicação efetiva da legislação ambiental e punição de infratores
-  **Saneamento Básico**  
Investimento em coleta e tratamento de esgoto
-  **Agricultura Sustentável**  
Redução do uso de agrotóxicos e práticas conservacionistas
-  **Planejamento Territorial**  
Considerar capacidade de suporte dos ecossistemas no desenvolvimento
-  **Participação Cidadã**  
Colaboração entre governos, empresas e comunidades

O caminho para a conservação passa pela educação ambiental, pela fiscalização rigorosa, pelo investimento em saneamento básico, pela adoção de práticas agrícolas sustentáveis e pelo planejamento territorial que considere a capacidade de suporte dos ecossistemas. A participação cidadã e a colaboração entre governos, empresas e comunidades são pilares para garantir a saúde e a resiliência dos nossos preciosos recursos de água doce.

# Em Prática: Ações para o Futuro da Água Doce

 **Chamado à ação:** A conservação da água doce é um investimento no nosso próprio futuro. Cada escolha individual e coletiva tem impacto direto na saúde desses ecossistemas vitais.

A compreensão dos ecossistemas aquáticos de água doce, suas zonas, a importância das bacias hidrográficas e das matas ciliares, e o impacto do Antropoceno, nos capacita a agir. Em prática, isso significa apoiar políticas de saneamento, fiscalizar o descarte de resíduos, participar de iniciativas de reflorestamento de matas ciliares e promover o uso consciente da água. Cada escolha, desde o que consumimos até como votamos, tem um impacto direto na saúde desses ecossistemas vitais. A conservação da água doce é um investimento no nosso próprio futuro.

## **Apoiar políticas de saneamento básico**

Cobrar investimentos em coleta e tratamento de esgoto nas cidades

## **Fiscalizar o descarte de resíduos**

Denunciar poluição de rios e lagos às autoridades competentes

## **Participar de reflorestamento**

Engajar-se em iniciativas de recuperação de matas ciliares

## **Promover uso consciente da água**

Reduzir desperdício e adotar práticas sustentáveis no dia a dia

## **Educar e conscientizar**

Compartilhar conhecimento sobre a importância dos ecossistemas aquáticos

# Autoavaliação

## Questões Objetivas

1

**Qual das seguintes características é mais associada aos ambientes lênticos?**

- a) Alta velocidade de correnteza e oxigenação constante.
- b) Estratificação térmica e alta deposição de matéria orgânica.**
- c) Leito rochoso e adaptações para resistir ao arrasto.
- d) Homogeneidade de temperatura e alta turbidez.

2

**A zona litorânea de um ecossistema aquático é caracterizada principalmente por:**

- a) Ausência total de luz solar e baixos níveis de oxigênio.
- b) Águas abertas e profundas, com predominância de peixes pelágicos.
- c) Proximidade da margem, penetração de luz e presença de plantas enraizadas.**
- d) Altas correntes e sedimentos finos, com pouca vida vegetal.

3

**Sobre as bacias hidrográficas e as matas ciliares, é correto afirmar que:**

- a) As matas ciliares são irrelevantes para a qualidade da água, pois a poluição vem apenas de fontes pontuais.
- b) A bacia hidrográfica é apenas o corpo d'água principal, sem relação com a área terrestre circundante.
- c) As matas ciliares atuam como filtros naturais e estabilizadores de margens, e a bacia hidrográfica é a unidade de gestão dos recursos hídricos.**
- d) A legislação brasileira não prevê a proteção de matas ciliares, apenas de rios e lagos.

4

**O conceito de Antropoceno, aplicado aos ecossistemas aquáticos de água doce, destaca:**

- a) A resiliência natural desses ecossistemas a qualquer tipo de impacto humano.
- b) A ausência de influência humana significativa na dinâmica dos rios e lagos.
- c) O papel dominante das atividades humanas na alteração e degradação desses ambientes.**
- d) A capacidade dos ecossistemas de se autodepurarem de forma ilimitada, independentemente da poluição.

**Gabarito:** 1. b) | 2. c) | 3. c) | 4. c)

## Questão Discursiva

Discorra sobre como a valoração dos serviços ecossistêmicos dos ambientes aquáticos de água doce pode influenciar a formulação de políticas públicas e a tomada de decisões em projetos de desenvolvimento, considerando os desafios do Antropoceno.

# Próxima Aula e Recursos Adicionais

## Próxima Aula

# Aula 14

## Ecosistemas Aquáticos Marinhos

Exploraremos os vastos e complexos ambientes oceânicos, desde as zonas costeiras até as profundezas abissais, compreendendo suas características únicas e a importância vital para o planeta.

## Recursos Adicionais

### Livro

"**Ecologia Aquática**" de Odum & Barrett

Para aprofundar nos conceitos fundamentais da ecologia de ecossistemas aquáticos.

### Artigo Científico


"**The Anthropocene: a new epoch of geological time?**"

Journal of the Geological Society – Para entender a base científica do conceito do Antropoceno.

### Site

**Agência Nacional de Águas e Saneamento Básico (ANA)**

Para consultar a legislação e dados sobre recursos hídricos no Brasil.

 **NOTA IMPORTANTE:** As informações regulatórias/legais/técnicas desta aula estão atualizadas até 2025. Consulte sempre fontes oficiais para verificar alterações.