

Aula 12 – Avaliação de Impactos Ambientais no PMFS

Decifrando os Ecos da Floresta: Como Avaliar Impactos no Manejo

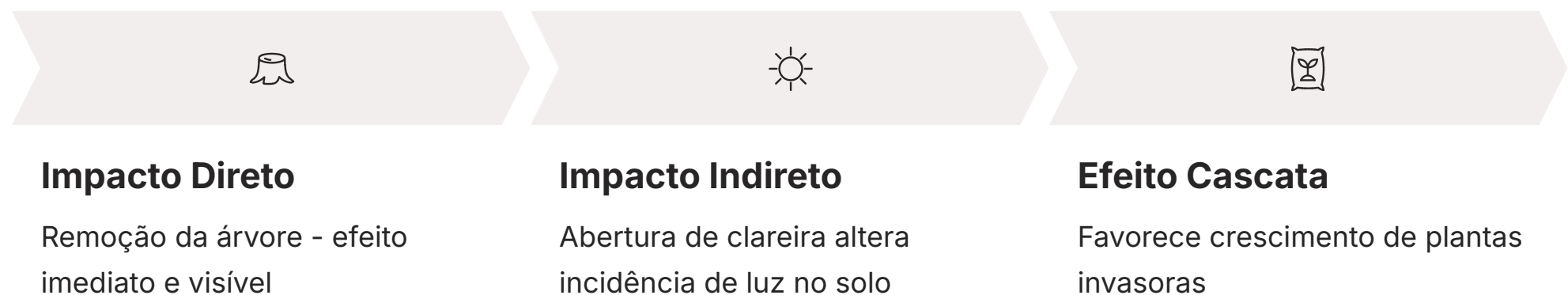
Imagine que você está no final de um longo dia. A mente está cansada, mas existe aquela chama de curiosidade que não se apaga. Você escolheu este curso porque vê a floresta não apenas como um amontoado de árvores, mas como um sistema vivo, complexo e pulsante. Agora, pense no manejo florestal como uma intervenção cirúrgica delicada. Como garantir que, ao buscar um benefício – a madeira, um fruto, a restauração –, não causemos um dano colateral inesperado a esse organismo complexo?

Esta aula é a sua imersão na arte e na ciência de prever as consequências. O nosso objetivo não é apenas listar regras, mas construir um raciocínio crítico. Ao final destes 90 minutos, você será capaz de identificar os potenciais impactos de uma operação de manejo, diferenciar medidas que corrigem de medidas que previnem, e entender como o monitoramento constante funciona como os "sinais vitais" da floresta. Este conhecimento é a ponte entre a exploração e a sustentabilidade, uma habilidade essencial para quem busca atuar na linha de frente da economia verde, seja em uma empresa, em uma comunidade ou na fiscalização de um órgão ambiental.

Vamos navegar juntos pela identificação e análise dos impactos, mergulhar nas estratégias de mitigação e compensação – sempre com um olho na legislação atualizada e nas tendências de mercado para 2025 – e, por fim, entender como os programas de monitoramento fecham esse ciclo de cuidado. Preparado para aprender a ouvir o que a floresta nos diz antes mesmo de agirmos?

O Primeiro Passo: Mapeando as Ondas de Impacto

Toda ação gera uma reação. Em nosso dia a dia, jogar uma pedra em um lago cria ondas que se espalham, afetando a superfície muito além do ponto inicial de contato. No manejo florestal, a "pedra" pode ser a abertura de uma estrada, o corte seletivo de uma árvore ou a colheita de sementes. As "ondas" são os impactos ambientais, e nossa primeira tarefa é aprender a prever e mapear para onde elas irão e o que podem afetar. Não se trata de um exercício de adivinhação, mas de uma análise técnica e sensível do ambiente.



Muitas vezes, o erro começa ao olharmos apenas para o óbvio: o impacto direto da derrubada de uma árvore. Mas a história é muito mais profunda. A remoção daquela árvore, por exemplo, pode abrir uma clareira que altera a incidência de luz no solo, favorecendo o crescimento de plantas invasoras. Isso, por sua vez, pode afetar a disponibilidade de alimento para uma espécie de herbívoro local. Já estamos falando de um **impacto indireto**, uma consequência secundária que se desenrola em cascata. O verdadeiro desafio, e onde o profissional de excelência se destaca, é enxergar essas conexões ocultas.

- ❏ Pense no planejamento do manejo florestal como a organização de um grande evento em um bairro residencial. Você não pode simplesmente montar o palco e ligar o som. É preciso pensar no trânsito que será gerado (impacto direto), no barulho que afetará os vizinhos (impacto secundário), no lixo que será produzido e até na possibilidade de pequenos comerciantes locais lucrarem com o movimento (impacto positivo!).

No **Plano de Manejo Florestal Sustentável (PMFS)**, essa análise precisa ser ainda mais rigorosa, pois o "bairro" é um ecossistema com milhões de anos de evolução. Antes mesmo do primeiro trator ligar, precisamos ter um mapa claro de todas essas possíveis "ondas".

Organizando o Caos: Ferramentas para Identificar Impactos

Diante da complexidade de um ecossistema, como podemos garantir que nossa análise de impactos não seja superficial? A sorte favorece a mente preparada, e no manejo florestal, a preparação vem na forma de metodologias. Não podemos confiar apenas na intuição. Precisamos de ferramentas que nos ajudem a organizar o raciocínio e a identificar as relações de causa e efeito de forma sistemática.

Listas de Verificação

Como a lista de compras que você leva ao supermercado, mas em vez de "arroz, feijão, café", temos:

- Compactação do solo
- Assoreamento de cursos d'água
- Afugentamento de fauna
- Geração de resíduos

Uma das abordagens mais clássicas e eficazes é o uso de **listas de verificação (checklists)** e **matrizes de interação**. Imagine um checklist como a lista de compras que você leva ao supermercado. Em vez de "arroz, feijão, café", a lista do manejador tem itens como "compactação do solo", "assoreamento de cursos d'água", "afugentamento de fauna", "geração de resíduos". Ela serve como um guia inicial para garantir que as principais fontes de impacto da atividade (abertura de estradas, arraste de toras, pátio de estocagem) sejam consideradas em relação aos principais componentes do ambiente (água, solo, ar, fauna, flora, comunidade local).

A matriz de interação, por sua vez, eleva essa análise a um novo patamar. Pense nela como um grande tabuleiro de batalha naval. Em um eixo (as linhas), você coloca as ações do projeto (ex: "Construção de estradas", "Corte de árvores"). No outro eixo (as colunas), os fatores ambientais (ex: "Qualidade da água", "População de primatas", "Renda da comunidade"). Em cada cruzamento, você não apenas marca se há uma interação, mas pode qualificar sua magnitude, importância e duração. Por exemplo, o cruzamento entre "Construção de estradas" e "Qualidade da água" pode revelar um impacto negativo, de alta magnitude e longa duração se não forem tomados os devidos cuidados de drenagem. É uma fotografia poderosa que transforma uma nuvem de possibilidades em um diagnóstico claro.

Matrizes de Interação

Como um tabuleiro de batalha naval onde cruzamos:

- **Linhas:** Ações do projeto (construção de estradas, corte)
- **Colunas:** Fatores ambientais (água, solo, fauna)
- **Cruzamentos:** Magnitude e importância dos impactos

Além do Óbvio: Impactos Sinérgicos e Cumulativos

A natureza raramente funciona de forma linear. Às vezes, dois impactos aparentemente pequenos, quando ocorrem juntos, podem gerar um efeito muito maior do que a simples soma de suas partes. É o que chamamos de **impacto sinérgico**. Este é um dos conceitos mais desafiadores e, ao mesmo tempo, mais cruciais na avaliação ambiental, pois exige uma visão holística do projeto e do ambiente onde ele se insere.

Impacto Sinérgico

Como ingredientes em uma receita: farinha + água + fermento = pão

Exemplo: Picada + barulho de motosserra = fragmentação de habitat

Impacto Cumulativo

Como o gotejar de uma torneira ao longo de meses

Exemplo: Arraste repetido na mesma trilha = compactação severa do solo


Pense na sinergia como a combinação de ingredientes em uma receita. Farinha e água, separadamente, têm suas propriedades. Juntas e sob a ação do fermento (outro fator), elas se transformam em algo completamente novo: o pão. No manejo florestal, a abertura de uma picada (pequeno impacto) somada ao barulho de motosserras (outro pequeno impacto) pode, em conjunto, criar um corredor de perturbação que fragmenta o habitat de uma espécie de ave, impedindo sua reprodução. Nenhum dos dois impactos, isoladamente, teria esse poder, mas juntos, o efeito é potencializado.

Agora, vamos adicionar a dimensão do tempo. Os **impactos cumulativos** são aqueles que resultam do acúmulo de pequenas ações ao longo do tempo ou do espaço. É como o gotejar incessante de uma torneira que, ao longo de meses, pode causar uma infiltração gigantesca. No contexto do manejo, o arraste repetido de toras em uma mesma trilha, mesmo que feito com cuidado, pode levar à compactação severa do solo naquela faixa, dificultando a regeneração natural por décadas. Outro exemplo clássico é o impacto cumulativo de vários projetos de manejo em uma mesma bacia hidrográfica, onde o pequeno aumento de sedimento de cada um pode, somado, assorear um rio importante.

Compreender esses dois tipos de impacto é o que diferencia o manejo "correto" do manejo verdadeiramente "sustentável". Não basta olhar para a nossa própria "pedra no lago"; precisamos entender como nossas ondas interagem com as ondas de outros e como elas se comportarão com o passar dos anos. Isso nos leva diretamente à necessidade de criar barreiras e amortecedores para essas ondas.

A Defesa Inteligente: Medidas Mitigadoras

Uma vez que mapeamos os possíveis impactos – diretos, indiretos, sinérgicos e cumulativos –, a próxima pergunta é inevitável: o que fazemos a respeito? Desistir do projeto? Nem sempre. A avaliação de impactos não é um exercício para dizer "não", mas para encontrar a melhor maneira de dizer "sim". É aqui que entram em cena as **medidas mitigadoras**, o coração da gestão ambiental de um PMFS.

 **Analogia:** Pense nas medidas mitigadoras como o cinto de segurança e os airbags de um carro. Você não deixa de dirigir por causa do risco de um acidente. Em vez disso, você adota tecnologias e comportamentos que reduzem a probabilidade do acidente ocorrer e, se ele ocorrer, minimizam os danos.



Planejamento de Estradas

Desviar de árvores matrizes, cursos d'água e áreas sensíveis em vez de abrir estradas largas e retas



Arraste Planejado

Utilizar planejamento prévio e equipamentos que minimizem danos às árvores remanescentes



Proteção de APPs

Manter Áreas de Preservação Permanente como filtros naturais contra sedimentos

Um exemplo prático e fundamental é a adoção de técnicas de **Exploração de Impacto Reduzido (EIR)**. Em vez de abrir estradas largas e retas, que agem como feridas na paisagem, a EIR planeja a malha viária de forma a desviar de árvores matrizes, cursos d'água e áreas sensíveis. Em vez de arrastar as toras de qualquer jeito, utiliza-se um planejamento prévio do arraste e equipamentos que minimizem os danos às árvores remanescentes e ao solo. Cada detalhe, do planejamento do corte ao treinamento da equipe, funciona como um "airbag" para a floresta, amortecendo o golpe da operação.

A legislação, como o **Código Florestal (Lei nº 12.651/2012)**, já estabelece várias medidas mitigadoras obrigatórias, como a manutenção de Áreas de Preservação Permanente (APPs) ao longo dos rios. Essas APPs funcionam como um filtro natural, uma barreira de vegetação que impede que os sedimentos de uma estrada cheguem ao rio. As medidas mitigadoras, portanto, não são apenas "boas práticas", mas uma combinação inteligente de técnica, planejamento e conformidade legal para garantir que a nossa "viagem" pela floresta seja a mais segura possível.

Quando Mitigar Não é Suficiente: A Arte de Compensar

Mas e quando um impacto é inevitável? Por mais que usemos as melhores técnicas de Exploração de Impacto Reduzido, a construção de uma estrada principal de acesso, por exemplo, vai necessariamente suprimir a vegetação em sua área. Nenhuma medida mitigadora pode eliminar 100% desse impacto. É neste ponto que a conversa muda de "reduzir o dano" para "equilibrar a balança". Entram em cena as **medidas compensatórias**.

A compensação ambiental funciona sob uma lógica de contrapartida. Se a sua ação gerou um débito ambiental inevitável, você precisa criar um crédito equivalente em outro lugar. É como quebrar acidentalmente um objeto valioso na casa de um amigo. Pedir desculpas (mitigação) é importante, mas oferecer-se para substituir o objeto ou consertá-lo (compensação) é o que realmente reestabelece o equilíbrio. A grande diferença é que, no ambiente, o "objeto quebrado" – um fragmento de habitat, por exemplo – é muitas vezes insubstituível.

Exemplos de Compensação

- **SNUC:** Apoio à implantação de Unidades de Conservação
- **PRAD:** Recuperação de áreas degradadas
- **Restauração:** Transformar pasto abandonado em nova floresta

Hierarquia de Prioridades

1. Não gerar o impacto
2. Mitigá-lo ao máximo
3. Compensar como último recurso

Por isso, a compensação geralmente se materializa de formas indiretas, mas ecologicamente equivalentes. A legislação brasileira, principalmente através do Sistema Nacional de Unidades de Conservação (SNUC), prevê que empreendimentos de significativo impacto ambiental devem apoiar a implantação e manutenção de Unidades de Conservação de Proteção Integral. No caso de um PMFS, mesmo que o impacto não seja tão grande, a lógica pode ser aplicada em menor escala. Por exemplo, a supressão de vegetação para um pátio de estocagem pode ser compensada com o investimento em um **Programa de Recuperação de Áreas Degradadas (PRAD)** em uma outra área da propriedade, transformando um antigo pasto abandonado em uma nova floresta.

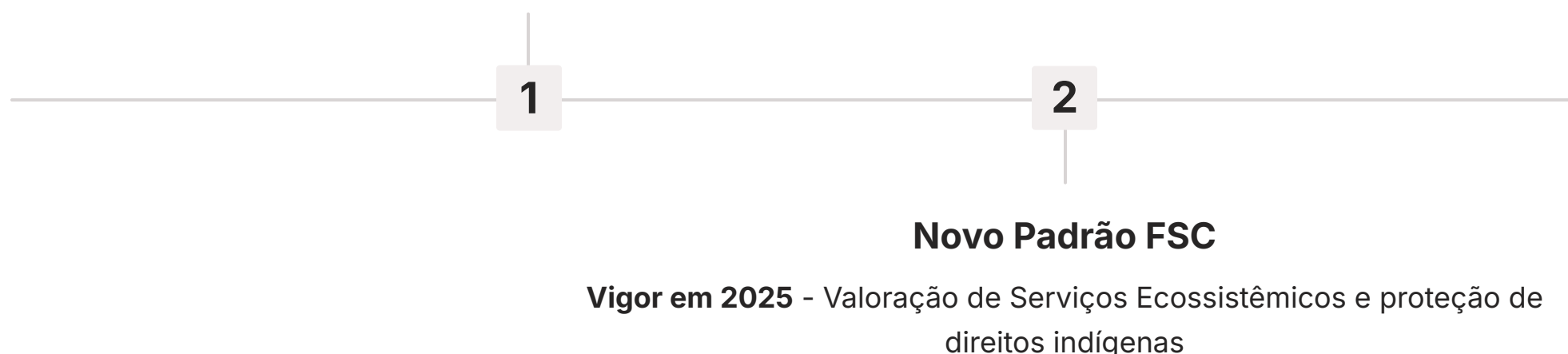
O importante é entender que mitigação e compensação não são intercambiáveis. A prioridade é sempre **não gerar o impacto**. Se não for possível, a segunda prioridade é **mitigá-lo** ao máximo. A compensação é o último recurso, a ferramenta que usamos quando, apesar de todos os nossos esforços, ainda resta uma dívida com o ambiente.

A Legislação Como Bússola: Fogo, Certificação e o Futuro

Navegar pelo mundo do manejo florestal sem um bom conhecimento da legislação e das tendências de mercado é como tentar atravessar o oceano sem uma bússola. As leis e os padrões de certificação não são meras formalidades burocráticas; eles são o reflexo de décadas de aprendizado científico, negociações sociais e demandas de um consumidor cada vez mais consciente. Eles definem as "regras do jogo" e, para quem quer se destacar, antecipar as mudanças nessas regras é fundamental.

Política Nacional de Manejo Integrado do Fogo

Lei nº 14.944/2024 - Mudança de paradigma: de "fogo zero" para gestão integrada



Vamos pegar um tema extremamente atual: o fogo. Por muito tempo, a política foi simplesmente a de "fogo zero". No entanto, a recente **Política Nacional de Manejo Integrado do Fogo (Lei nº 14.944/2024)** representa uma mudança de paradigma. Ela reconhece que, em certos biomas e contextos, o fogo é um elemento ecológico e que a sua gestão integrada (prevenção, uso prescrito, combate) é mais eficaz do que a simples proibição. Para um PMFS, isso significa que a avaliação de impacto agora deve incluir uma análise de risco de incêndios florestais muito mais sofisticada, considerando não apenas a prevenção, mas como as próprias atividades de manejo podem alterar o regime do fogo na paisagem.

Essa mesma lógica de evolução se aplica aos padrões de certificação voluntária, como o **FSC (Forest Stewardship Council)** e o **CERFLOR** (Programa Brasileiro de Certificação Florestal). Eles funcionam como um selo de qualidade, um atestado para o mercado de que aquele produto florestal foi obtido de forma responsável. O FSC, por exemplo, está implementando um novo **Padrão de Manejo Florestal para Florestas Naturais**, que entrará em pleno vigor em 2025. Este novo padrão eleva a régua, exigindo, por exemplo, uma valoração mais explícita dos **Serviços Ecossistêmicos** e uma proteção mais robusta para os direitos dos povos indígenas e comunidades locais. Estar à frente, já adaptando o seu plano de avaliação de impactos a essas novas exigências, não é apenas uma questão de conformidade, mas de competitividade e visão de futuro.

Olhos e Ouvidos da Floresta: O Papel do Monitoramento

Imagine que um médico prescreve um tratamento para um paciente. Ele simplesmente entrega a receita e vai embora? Claro que não. Ele pede exames de acompanhamento, mede a pressão, verifica os sinais vitais. O objetivo é checar se o tratamento está funcionando como o esperado e, se não estiver, ajustar a dose ou a estratégia. No manejo florestal, os **programas de monitoramento ambiental** são exatamente isso: os exames de acompanhamento da floresta.



Verificar Previsões

Confirmar se nossas previsões sobre os impactos estavam corretas



Avaliar Eficácia

Verificar se as medidas mitigadoras estão funcionando



Ajustar Estratégias

Adaptar o manejo com base nos resultados

Após identificar os impactos e definir as medidas mitigadoras, o trabalho está longe de terminar. Na verdade, uma fase crítica apenas começa. O monitoramento é o processo contínuo e sistemático de observação e medição que nos permite verificar duas coisas fundamentais. Primeiro, se as nossas previsões sobre os impactos estavam corretas. Segundo, e mais importante, se as nossas medidas mitigadoras estão sendo eficazes. Sem monitoramento, o nosso Plano de Manejo é apenas uma bela teoria no papel.

Exemplo Prático: Monitoramento de recursos hídricos - A instalação de caixas de contenção de sedimentos foi uma medida mitigadora. O programa coleta amostras de água periodicamente. Se a análise mostrar aumento da turbidez a jusante, é sinal de alerta para revisar a drenagem das estradas.

Pense no monitoramento de **recursos hídricos**. A instalação de caixas de contenção de sedimentos ao longo das estradas foi uma medida mitigadora para proteger os rios. O programa de monitoramento irá, então, coletar amostras de água periodicamente a montante e a jusante da área de manejo. Se a análise laboratorial mostrar um aumento da turbidez na água a jusante, isso é um sinal de alerta. É o "exame de sangue" da floresta nos dizendo: "Atenção, a medida não está sendo 100% eficaz, precisamos rever a drenagem daquela estrada".

Essa lógica se aplica a todos os componentes do ecossistema. O monitoramento nos permite aprender com nossos acertos e erros, ajustando o manejo de forma adaptativa. É um ciclo contínuo de **planejar, executar, checar e agir (PDCA)**, que transforma a gestão florestal em um processo dinâmico e inteligente, garantindo que a saúde da floresta seja mantida a longo prazo.

Monitorando a Vida: Acompanhando a Flora e a Fauna

Quando falamos em monitorar a floresta, a imagem que vem à mente é, geralmente, a das árvores. E com razão. O monitoramento da **flora** é a espinha dorsal de um PMFS. Isso envolve não apenas acompanhar o crescimento e a regeneração das espécies comerciais, mas de todo o ecossistema vegetal. Uma ferramenta essencial para isso é a instalação de **parcelas permanentes**.

Monitoramento da Flora

Parcelas Permanentes

Como um "apartamento de amostra" da floresta - área delimitada onde todas as árvores são:

- Identificadas e marcadas
- Medidas periodicamente
- Acompanhadas ao longo dos anos

Perguntas respondidas:

- As espécies exploradas estão se regenerando?
- As medidas de proteção funcionaram?
- Há aumento de espécies invasoras?

Pense em uma parcela permanente como um pequeno "apartamento de amostra" da floresta. É uma área delimitada, geralmente de um hectare, onde todas as árvores acima de um certo diâmetro são identificadas, marcadas e medidas periodicamente. Ao comparar os dados ao longo dos anos, podemos responder a perguntas cruciais: As espécies que exploramos estão se regenerando naturalmente? As medidas para proteger as árvores remanescentes funcionaram? Há um aumento de espécies pioneiras ou invasoras? É através desses "censos" regulares que entendemos a dinâmica da floresta pós-colheita e garantimos que o "capital" florestal não está sendo depletado.

Mas a floresta é muito mais do que árvores. O monitoramento da **fauna** é igualmente vital e talvez ainda mais desafiador. Os animais são os "engenheiros" e "jardineiros" do ecossistema, atuando na polinização, na dispersão de sementes e no controle de populações. A sua presença e comportamento são indicadores poderosos da saúde ambiental. Se um grupo de macacos que sempre habitou uma área desaparece após o início das operações, isso é um alarme sonoro.

Para ouvir esse alarme, usamos diversas técnicas. Desde o levantamento de vestígios, como pegadas e fezes, até métodos mais tecnológicos, como as **armadilhas fotográficas (camera traps)**, que capturam imagens de animais discretos e de hábitos noturnos. Outra abordagem é o monitoramento bioacústico, que utiliza gravadores para captar a "paisagem sonora" da floresta. Mudanças nos sons de aves, anfíbios e insetos podem revelar alterações sutis no ecossistema muito antes de se tornarem visíveis. Ao combinar o monitoramento da flora e da fauna, obtemos um diagnóstico muito mais completo da saúde do nosso "paciente".

Monitoramento da Fauna

Técnicas Utilizadas

- **Vestígios:** Pegadas e fezes
- **Armadilhas fotográficas:** Animais discretos e noturnos
- **Monitoramento bioacústico:** Paisagem sonora da floresta

Indicadores importantes:

- Presença e comportamento animal
- Mudanças nos sons de aves e anfíbios
- Alterações na cadeia alimentar

A Conexão Humana: Manejo Comunitário e Serviços Ecossistêmicos

Até agora, focamos nossa atenção nos aspectos biológicos e físicos da avaliação de impactos. No entanto, estamos deixando de fora um componente que é, muitas vezes, o mais complexo e importante de todos: o fator humano. Uma floresta nunca é um vazio demográfico. Ela é território, fonte de sustento, cultura e identidade para comunidades tradicionais e povos indígenas. Ignorar o impacto social do manejo não é apenas um erro técnico, é uma falha ética.



Manejo Comunitário

Quem vive na floresta tem o maior interesse em sua conservação

- Avaliação de impactos sociais
- Monitoramento participativo
- Tomada de decisões conjunta



Serviços Ecossistêmicos

A floresta como provedora de serviços gratuitos

- Regulação do clima
- Purificação da água
- Estoque de carbono
- Manutenção da biodiversidade

O **Manejo Florestal Comunitário** surge como uma resposta direta a essa necessidade. A premissa é simples e poderosa: quem vive na floresta e depende dela tem o maior interesse em sua conservação. Nesse modelo, a avaliação de impactos ganha novas camadas. Não estamos mais preocupados apenas com o assoreamento de um rio, mas também em como a abertura de uma estrada pode afetar o acesso de uma comunidade a uma área de coleta de castanha-do-pará, ou como a geração de empregos irá alterar a dinâmica social da vila. O monitoramento, aqui, também é participativo, envolvendo os próprios moradores na coleta de dados e na tomada de decisões.

Isso nos conecta a uma das maiores tendências para 2025 e além: a **valoração dos Serviços Ecossistêmicos**. Pense na floresta como uma provedora de serviços gratuitos: ela regula o clima, purifica a água, estoca carbono e mantém a biodiversidade. Por muito tempo, esses serviços foram invisíveis para a economia. Hoje, a conversa é outra. Mecanismos como o **mercado de carbono** e o Pagamento por Serviços Ambientais (PSA) estão criando formas de remunerar quem ajuda a manter esses serviços funcionando.

Revolução Econômica: A árvore em pé, prestando o serviço de sequestrar CO₂, passa a ter um valor econômico direto, criando um incentivo financeiro poderoso para a conservação. Essa é a base da **bioeconomia**.

Para um PMFS, isso abre uma porta revolucionária. A avaliação de impacto não precisa mais focar apenas em minimizar os danos da extração de madeira. Ela pode – e deve – incluir uma análise de como o manejo bem-feito pode *manter e até aumentar* o estoque de carbono da floresta, gerando créditos que podem ser vendidos no mercado. De repente, a árvore em pé, prestando o serviço de sequestrar CO₂, passa a ter um valor econômico direto, criando um incentivo financeiro poderoso para a conservação. Essa é a base da **bioeconomia**, uma economia que vê a floresta não como um estoque de madeira, mas como uma fábrica de soluções sustentáveis.

Integrando Tudo: O Relatório de Avaliação de Impacto Ambiental

Depois de mapear os impactos, desenhar as medidas mitigadoras, planejar a compensação e estruturar os programas de monitoramento, como organizamos e comunicamos tudo isso? A resposta está em um documento central: o **Relatório de Avaliação de Impacto Ambiental (AIA)**, ou os estudos que compõem o processo de licenciamento ambiental de um PMFS. Este não é apenas um relatório para cumprir uma exigência legal; é o cérebro de todo o plano operacional.



Caracterização do Ambiente

Diagnóstico completo: biodiversidade, solos, águas e contexto socioeconômico



Descrição do Projeto

Detalhamento de cada fase: abertura de estradas, exploração e transporte



Análise dos Impactos

Matrizes de interação e análise de efeitos sinérgicos e cumulativos



Medidas Mitigadoras

Plano de tratamento detalhado para cada impacto identificado



Programas de Monitoramento

Plano de acompanhamento com indicadores de sucesso e alerta

Pense neste relatório como o prontuário médico completo do nosso "paciente" florestal antes da "cirurgia". Ele começa com o diagnóstico (Capítulo 1: Caracterização do Ambiente), descrevendo em detalhes a área, sua biodiversidade, seus solos, suas águas e seu contexto socioeconômico. Em seguida, descreve a intervenção planejada (Capítulo 2: Descrição do Projeto), detalhando cada fase do manejo, da abertura de estradas à exploração e transporte.

O coração do documento é a análise dos impactos (Capítulo 3: Identificação e Análise dos Impactos), onde as matrizes de interação e a análise de efeitos sinérgicos e cumulativos que discutimos são apresentadas. É aqui que demonstramos que fizemos nossa "lição de casa". A partir daí, o relatório se torna propositivo, apresentando o "plano de tratamento" (Capítulo 4: Medidas Mitigadoras e Compensatórias) e o "plano de acompanhamento" (Capítulo 5: Programas de Monitoramento). Cada programa é detalhado, especificando o que será medido, como, quando, por quem e quais são os indicadores de sucesso ou alerta.

Este documento é vivo. Ele servirá de guia para o gerente florestal em campo, de base para a fiscalização do órgão ambiental e de fonte de informação para a comunidade. Um relatório bem-estruturado, claro e tecnicamente sólido é a prova final de que o planejamento do manejo foi feito com responsabilidade, transparência e um profundo respeito pelo ecossistema.

Comparando Abordagens: Certificação Voluntária vs. Licenciamento Ambiental

No universo do manejo florestal, frequentemente nos deparamos com dois processos que, embora pareçam similares, têm naturezas e objetivos distintos: o licenciamento ambiental obrigatório e a certificação voluntária. Compreender a diferença entre eles é crucial para o profissional da área, pois define diferentes níveis de exigência e de reconhecimento no mercado.

Licenciamento Ambiental

É como tirar a carteira de motorista - você precisa passar por exames e provar que conhece as regras básicas para ter o direito de dirigir.

- **Natureza:** Compulsório, exigido por lei
- **Foco:** Conformidade legal e controle de impactos mínimos
- **Resultado:** Licença de Operação

Certificação Voluntária

É como fazer um curso de direção defensiva depois de já ter a carteira - ninguém te obriga, mas você se torna um motorista melhor.

- **Natureza:** Voluntário, escolha estratégica
- **Foco:** Boas práticas e sustentabilidade
- **Resultado:** Selo/Certificado reconhecido

Critério	Licenciamento Ambiental	Certificação Voluntária
Base	Legislação ambiental vigente	Padrões que vão além da lei
Quem Exige	Órgão governamental (IBAMA, etc.)	Organismo certificador independente
Exemplo	Cumprir metragens de APPs do Código Florestal	Proteger Áreas de Alto Valor de Conservação

O **licenciamento ambiental** é a exigência do Estado. É o processo pelo qual o órgão ambiental competente (federal, estadual ou municipal) autoriza a localização, instalação e operação de uma atividade que utiliza recursos naturais. É como tirar a carteira de motorista. Você precisa passar por exames e provar que conhece as regras básicas de trânsito para ter o direito de dirigir. O foco do licenciamento é garantir o cumprimento da lei e estabelecer as condições mínimas (as condicionantes da licença) para que o empreendimento não cause danos ambientais inaceitáveis.

A **certificação voluntária**, por outro lado, é uma escolha da empresa ou comunidade. É como fazer um curso de direção defensiva e avançada depois de já ter a carteira. Ninguém te obriga, mas você faz para se tornar um motorista melhor e, talvez, ter um desconto no seguro do carro. Sistemas como o **FSC** e o **CERFLOR** estabelecem padrões de desempenho que vão *além* do que a legislação exige. Eles incluem critérios sociais mais rigorosos, exigências de conservação da biodiversidade mais detalhadas e uma forte ênfase na viabilidade econômica a longo prazo. O "prêmio" por esse esforço extra é o acesso a mercados mais exigentes e a valorização do produto com um selo reconhecido globalmente.

A Nova Fronteira: Tecnologia na Avaliação e Monitoramento

A imagem do engenheiro florestal embrenhado na mata com uma prancheta e uma bússola ainda tem seu valor, mas a realidade da avaliação de impactos em 2025 é cada vez mais digital e precisa. A tecnologia não está substituindo o conhecimento de campo, mas sim potencializando-o, permitindo-nos ver a floresta com um nível de detalhe e em uma escala antes inimagináveis.



LiDAR e Drones

Escaneamento da floresta com lasers, gerando modelos 3D detalhados. Permite localização, altura e volume de árvores antes mesmo de entrar em campo.



Imagens de Satélite

Monitoramento da regeneração florestal, detecção de desmatamentos e focos de incêndio quase em tempo real.



Big Data e IA

Análise de grandes volumes de dados bioacústicos e de armadilhas fotográficas, revelando padrões ecológicos complexos.

Pense no **Inventário Florestal de Precisão**. Tradicionalmente, o inventário para um PMFS era feito por amostragem, o que sempre trazia uma margem de erro. Hoje, tecnologias como o **LiDAR (Light Detection and Ranging)**, acoplado a drones ou aviões, conseguem escanear a floresta com lasers, gerando um modelo 3D incrivelmente detalhado. Com isso, podemos saber a localização, a altura e o volume de praticamente todas as árvores comerciais da área de manejo antes mesmo de entrar em campo. Isso permite um planejamento de corte cirúrgico, otimizando a logística e minimizando a abertura de estradas e os danos à vegetação remanescente.

O monitoramento também foi transformado. O uso de **imagens de satélite de alta resolução** e de **drones** permite acompanhar a regeneração florestal, detectar desmatamentos ilegais ou focos de incêndio quase em tempo real. Como já mencionamos, o monitoramento bioacústico e as armadilhas fotográficas digitais geram um volume de dados sobre a fauna que seria impossível de coletar manualmente. A análise desses *big data*, com o auxílio de inteligência artificial, pode revelar padrões ecológicos complexos e nos dar alertas precoces sobre a saúde do ecossistema.

Importante: A tecnologia é uma aliada poderosa, mas não elimina a necessidade de entender os conceitos fundamentais. Pelo contrário, ela nos fornece ferramentas mais poderosas para aplicar esses conceitos na prática.

A tecnologia, portanto, é uma aliada poderosa. Ela não elimina a necessidade de entender os conceitos que discutimos – a identificação de impactos, as medidas mitigadoras, a importância do monitoramento. Pelo contrário, ela nos fornece ferramentas muito mais poderosas para aplicar esses conceitos na prática, tornando a avaliação de impactos ambientais mais rápida, mais precisa e, conseqüentemente, mais eficaz na proteção da floresta.

Fechando o Ciclo: Da Avaliação à Gestão Adaptativa

Chegamos ao final da nossa jornada pela avaliação de impactos ambientais. Vimos como identificar as "ondas" que nossas ações geram na floresta, aprendemos a construir "barreiras" (mitigação) e a "equilibrar a balança" (compensação), e entendemos como usar os "sinais vitais" (monitoramento) para acompanhar a saúde do ecossistema. Mas a história não termina com a entrega de um relatório. A verdadeira sustentabilidade acontece quando esse ciclo de aprendizado se torna contínuo.

Planejar

Definir destino e traçar a melhor rota baseada na avaliação inicial

Ajustar

Recalcular a rota com base no feedback do monitoramento



Executar

Implementar as medidas mitigadoras e o plano de manejo

Monitorar

Coletar dados em tempo real sobre as condições da floresta

O conceito final que amarra tudo o que vimos é o de **gestão adaptativa**. Pense nele como o GPS do manejo florestal. Você insere seu destino (a produção sustentável), e o sistema traça a melhor rota (o Plano de Manejo, baseado na avaliação de impacto inicial). No entanto, durante a viagem, podem surgir imprevistos: um congestionamento (um impacto não previsto), uma estrada bloqueada (uma medida mitigadora que não funcionou bem). O que o GPS faz? Ele recalcula a rota em tempo real.

A gestão adaptativa funciona da mesma forma. Os dados do seu programa de monitoramento são o "feedback em tempo real" sobre as condições da "estrada". Se o monitoramento da água aponta um problema, você não espera o próximo ciclo de corte para agir. Você para, analisa a causa e ajusta o procedimento de construção de estradas imediatamente. Se o monitoramento da fauna mostra que uma espécie sensível está se afastando, você pode criar zonas de exclusão temporária durante o período de reprodução.

Essa abordagem transforma o Plano de Manejo de um documento estático em um framework dinâmico e inteligente. Ela reconhece humildemente que não sabemos tudo sobre um ecossistema tão complexo e que a melhor maneira de manejá-lo é através de um ciclo constante de ação, monitoramento, aprendizado e ajuste. É essa capacidade de adaptação, guiada por dados e pela ciência, que garante que o manejo florestal não seja apenas sustentável hoje, mas que continue sendo para as próximas gerações.

Consolidando o Aprendizado e Olhando em Frente

Nesta aula, desvendamos o processo de Avaliação de Impactos Ambientais não como uma mera obrigação, mas como uma ferramenta estratégica para a sustentabilidade. Percebemos que cada ação no manejo reverbera pelo ecossistema, e nossa responsabilidade é prever, minimizar e monitorar essas reverberações. Aprendemos a diferenciar mitigação de compensação e vimos como a legislação e as certificações, como as novas regras do FSC para 2025, moldam as melhores práticas. Acima de tudo, entendemos que o monitoramento contínuo é o que permite uma gestão verdadeiramente adaptativa e inteligente.

Em Prática

- Antes de qualquer atividade: "Quais ondas de impacto esta ação pode gerar?"
- Planejar medidas mitigadoras como "airbags" robustos
- Transformar dados de monitoramento em decisões
- Acompanhar atualizações legais e de certificações

Próxima Aula

Aula 13 – Fundamentos da Silvicultura de Florestas Nativas

Explorar técnicas para conduzir a regeneração, promover o crescimento de espécies de interesse e garantir a produtividade futura do ecossistema.

Autoavaliação

1. (Estilo Concurso - IBAMA/2023 adaptada) No contexto da Avaliação de Impactos Ambientais de um Plano de Manejo Florestal Sustentável (PMFS), a instalação de parcelas permanentes para monitorar a regeneração de espécies exploradas e a dinâmica da floresta remanescente é classificada como uma:

- a) Medida compensatória
- b) Ação de licenciamento prévio
- c) Medida mitigadora de caráter preventivo
- d) Parte do programa de monitoramento

2. A construção de uma ponte sobre um igarapé, seguindo as melhores técnicas para evitar o carreamento de sedimentos para a água, é um exemplo clássico de:

- a) Medida compensatória
- b) Medida mitigadora
- c) Impacto sinérgico
- d) Monitoramento de recursos hídricos

3. Uma empresa de manejo florestal, cujo projeto suprimirá 5 hectares de vegetação para a construção de seu pátio principal, decide investir na recuperação de 10 hectares de uma área degradada na mesma bacia hidrográfica. Esta ação é um exemplo de:

- a) Medida mitigadora
- b) Gestão adaptativa
- c) Medida compensatória
- d) Requisito da certificação CERFLOR

4. A principal diferença entre o licenciamento ambiental e a certificação florestal voluntária (FSC/CERFLOR) é que:

- a) O licenciamento é focado em critérios sociais, enquanto a certificação foca apenas no ambiental
- b) O licenciamento é obrigatório por lei, enquanto a certificação é uma escolha estratégica que geralmente vai além das exigências legais
- c) A certificação é exigida pelo IBAMA, enquanto o licenciamento é uma exigência de compradores internacionais
- d) Não há diferença significativa; ambos são processos obrigatórios para a exportação de madeira

5. Questão Discursiva: Explique brevemente, usando uma analogia, por que o monitoramento ambiental é essencial para a gestão adaptativa de um PMFS.

Recursos Adicionais

- **Serviço Florestal Brasileiro (SFB):** Consulte o site para dados oficiais sobre PMFS e o Sistema Nacional de Informações Florestais (SNIF)
- **FSC Brasil e IMAFLORA:** Explore os sites para entender os detalhes do novo padrão de certificação que entra em vigor em 2025

NOTA IMPORTANTE: As informações regulatórias/legais/técnicas desta aula estão atualizadas até 2025. Consulte sempre fontes oficiais para verificar alterações.

Gabarito e Respostas

1-D

Questão 1

Parcelas permanentes são parte do programa de monitoramento

2-B

Questão 2

Ponte com técnicas adequadas é medida mitigadora

3-C

Questão 3

Recuperação de área degradada é medida compensatória

4-B

Questão 4

Licenciamento é obrigatório, certificação é voluntária

Resposta Sugerida para a Questão Discursiva

O monitoramento ambiental funciona como o painel de um carro para a gestão adaptativa. O painel (monitoramento) fornece dados em tempo real (velocidade, temperatura do motor, nível de combustível). Sem essas informações, o motorista (gestor florestal) não poderia tomar decisões corretas, como reduzir a velocidade ou abastecer (ajustar o manejo). Assim, o monitoramento permite "recalcular a rota" (adaptar a gestão) para garantir a segurança e a eficiência da viagem (a sustentabilidade do manejo).

Reflexão Final: A avaliação de impactos ambientais é mais do que uma ferramenta técnica - é uma filosofia de trabalho que reconhece a complexidade dos ecossistemas e a responsabilidade de quem intervém neles. Cada "onda" que geramos na floresta carrega consigo a oportunidade de aprender, melhorar e construir um futuro mais sustentável.

Parabéns por completar esta jornada pela avaliação de impactos ambientais! Você agora possui as ferramentas conceituais e práticas para ser um guardião responsável da floresta, capaz de equilibrar as necessidades humanas com a preservação dos ecossistemas. Lembre-se: cada decisão que você tomar em campo será uma oportunidade de aplicar esses conhecimentos e contribuir para um manejo verdadeiramente sustentável.