

# Aula 10 – Instalação de Parcelas e Coleta de Dados Dendrométricos

Imagine-se em meio a uma floresta densa, onde cada árvore conta uma história e cada pedaço de terra guarda segredos sobre a saúde e o futuro daquele ecossistema. Para desvendar esses mistérios e tomar decisões inteligentes sobre o manejo florestal, não basta apenas observar; é preciso medir, quantificar e analisar com precisão. É exatamente isso que faremos nesta aula: mergulharemos no coração do inventário florestal, aprendendo a arte e a ciência de instalar parcelas e coletar dados dendrométricos, que são a base para qualquer planejamento florestal sustentável.


Este conteúdo é a sua bússola para navegar no campo, transformando uma paisagem complexa em dados estruturados e compreensíveis. Ao final desta jornada, você será capaz de entender a lógica por trás da amostragem florestal, dominar as técnicas de medição que garantem a qualidade da informação e reconhecer a importância de cada detalhe na coleta de dados. Prepare-se para desmistificar o processo, desde o planejamento estratégico com tecnologias de ponta até a medição minuciosa de cada indivíduo arbóreo, conectando a teoria à prática de forma que você possa aplicar esses conhecimentos em qualquer cenário florestal, seja para fins de pesquisa, manejo ou certificação.

# A Essência da Amostragem Florestal

## Por Que Não Contar Todas as Árvores?

Ao pensar em inventariar uma floresta, a primeira ideia que pode surgir é a de contar e medir cada árvore individualmente. No entanto, em vastas extensões florestais, essa tarefa seria não apenas inviável, mas também extremamente custosa em tempo e recursos. É aqui que entra a genialidade da amostragem: a capacidade de inferir características de toda uma população a partir de uma pequena, mas representativa, parte dela.

Pense na amostragem como um chef de cozinha que prova uma colher de sopa para saber se o tempero está no ponto certo, sem precisar comer a panela inteira. Essa "colher de sopa" no contexto florestal são as parcelas amostrais. Elas nos permitem obter estimativas confiáveis sobre o volume de madeira, a biomassa, a diversidade de espécies e a saúde geral da floresta, com um nível de precisão estatisticamente aceitável. A chave é garantir que essa amostra seja verdadeiramente representativa, evitando vieses que poderiam distorcer nossas conclusões e levar a decisões equivocadas.



- 📄 **Relevância Prática:** Desde a estimativa de estoque de carbono para projetos de crédito de carbono até o planejamento da colheita de madeira em uma concessão florestal, a qualidade da amostragem define o sucesso e a sustentabilidade das operações. Uma amostragem bem executada é o alicerce para um manejo florestal responsável e economicamente viável.

# Planejamento Estratégico

## Onde Instalar Nossas Parcelas?

Antes mesmo de calçar as botas e pegar a trena, o trabalho de campo começa no escritório, com um planejamento minucioso. A decisão sobre onde e como instalar as parcelas amostrais é crucial e, hoje, é amplamente otimizada por tecnologias de geoprocessamento. Não se trata apenas de escolher um local aleatório, mas de definir uma estratégia que maximize a representatividade da amostra e minimize os erros.



### Sistema de Informação Geográfica

Ferramentas como QGIS e ArcGIS permitem visualizar a área de estudo, identificar diferentes tipos de vegetação, relevo e hidrografia.



### Sensoriamento Remoto

Imagens de satélites de alta resolução (Planet, Sentinel, Landsat) fornecem informações sobre a heterogeneidade da floresta.



### Dados LiDAR e VANTs

Revelam a estrutura tridimensional do dossel e permitem levantamentos detalhados em áreas menores.

Imagine que você está planejando uma viagem e precisa escolher os melhores pontos turísticos para visitar. Você não sairia sem um mapa ou um roteiro, certo? No inventário florestal, o mapa é o Sistema de Informação Geográfica (SIG), e o roteiro é o plano de amostragem. Essa análise espacial prévia é fundamental para definir a intensidade e o tipo de amostragem mais adequados.

A incorporação de dados de Sensoriamento Remoto Avançado eleva esse planejamento a outro patamar, permitindo estratificar a área em zonas mais homogêneas, garantindo que cada tipo de ambiente florestal seja adequadamente representado na amostra.

# Tipos de Amostragem e Desenho das Parcelas

## Escolhendo a Melhor Estratégia

A escolha do tipo de amostragem e do desenho das parcelas é como selecionar a ferramenta certa para um trabalho específico. Não existe uma solução única para todas as florestas, pois cada uma possui suas particularidades em termos de estrutura, diversidade e objetivos do inventário. A decisão impacta diretamente a precisão dos resultados e a eficiência do trabalho de campo.

### Tipos de Amostragem

- **Aleatória Simples:** Cada ponto da floresta tem a mesma chance de ser selecionado
- **Estratificada:** Divide a área em "camadas" com características semelhantes
- **Sistemática:** Parcelas distribuídas em um grid regular
- **Por Conglomerados:** Agrupa parcelas para otimizar o deslocamento

### Desenho das Parcelas

- **Circulares:** Fáceis de demarcar, exigem apenas ponto central e raio
- **Quadradas:** Eficientes em terrenos planos, facilitam visualização de limites
- **Retangulares:** Adequadas para terrenos específicos e facilidade de acesso

O importante é que, independentemente do formato, a área da parcela seja conhecida com precisão para que os dados coletados possam ser extrapolados corretamente para a área total da floresta.

# Alocação e Demarcação de Parcelas no Campo

## O Passo a Passo Essencial

Com o planejamento em mãos e as coordenadas das parcelas definidas, é hora de ir para o campo. A alocação e demarcação das parcelas são etapas críticas que exigem atenção meticulosa, pois qualquer erro aqui pode comprometer toda a coleta de dados subsequente. É o momento de transformar os pontos no mapa em áreas físicas bem definidas na floresta.

01

---

### Localização do Ponto

Utilize GPS de alta precisão para localizar o ponto central ou vértice inicial da parcela

03

---

### Marcação Permanente

Use estacas, fitas coloridas ou placas numeradas para identificação futura

02

---

### Demarcação dos Limites

Com bússolas e trenas, demarque os limites da parcela com precisão

04

---

### Verificação Final

Confirme medidas e ângulos para garantir a integridade da parcela

Durante a demarcação, é fundamental utilizar materiais duráveis e visíveis para que a parcela possa ser facilmente encontrada em futuras medições. A numeração das parcelas e a identificação de seus limites são cruciais para a organização dos dados e para o monitoramento a longo prazo. A precisão nesta etapa não só garante a integridade da amostra, mas também otimiza o tempo de trabalho, evitando retrabalhos e garantindo que cada árvore medida esteja, de fato, dentro dos limites estabelecidos.

# Critérios de Inclusão de Árvores na Amostra

## Quem Entra na Contagem?

Uma vez que a parcela está demarcada, a próxima pergunta é: quais árvores devem ser incluídas na amostra? Esta não é uma decisão arbitrária, mas sim guiada por critérios rigorosos que garantem a consistência e a comparabilidade dos dados. Definir claramente o que entra e o que não entra é como estabelecer as regras de um jogo: todos precisam saber quem está jogando para que o resultado seja justo.

## Critério Principal: DAP

Geralmente, o principal critério de inclusão é o **Diâmetro à Altura do Peito (DAP)**. Um limite mínimo de DAP é estabelecido (por exemplo, 5 cm ou 10 cm), e apenas as árvores que atingem ou superam esse diâmetro são medidas. Isso evita a inclusão de plântulas e indivíduos muito jovens que ainda não contribuem significativamente para a biomassa ou volume da floresta.

## Regra do Meio

Uma regra comum é a "regra do meio": se o centro do tronco da árvore estiver dentro da parcela, ela é incluída; se estiver fora, é excluída. Em casos de árvores na linha limite, pode-se usar uma regra de "dentro/fora" alternada para evitar vieses.

📌 **Atenção:** A consistência na aplicação desses critérios é vital. Erros de inclusão ou exclusão podem superestimar ou subestimar os valores da floresta, levando a conclusões erradas e impactando diretamente a tomada de decisões de manejo.

# Medindo o Diâmetro à Altura do Peito (DAP)

## A Medida Fundamental

O Diâmetro à Altura do Peito (DAP) é, sem dúvida, a medida dendrométrica mais básica e fundamental em qualquer inventário florestal. É a partir do DAP que se estima o volume de madeira, a biomassa e o crescimento das árvores, sendo um pilar para a avaliação da produtividade florestal. Mas medir o DAP não é tão simples quanto parece; exige técnica e padronização.

1

### Altura Padrão

O DAP é medido a **1,30 metros do solo**. Essa altura foi padronizada internacionalmente para evitar a influência de irregularidades na base do tronco.

2

### Instrumento: Suta

A ferramenta mais comum é a suta, um instrumento em forma de "L" com uma régua graduada, que abraça o tronco e fornece a leitura direta do diâmetro.

3

### Troncos Irregulares

Em árvores com secções não circulares, realize duas medições perpendiculares e calcule a média.

4

### Bifurcações

Se abaixo de 1,30m: cada fuste é uma árvore separada. Se acima: árvore única.

**Importante:** A precisão na medição do DAP é crucial, pois pequenos erros podem ser amplificados ao se calcular o volume de madeira. É como construir uma casa: se a fundação (DAP) não for precisa, toda a estrutura (estimativas de volume) pode ficar comprometida.

# Medindo a Altura das Árvores

## Desvendando a Verticalidade da Floresta

Enquanto o DAP nos dá uma ideia da robustez do tronco, a altura total da árvore revela sua dimensão vertical e é um componente essencial para o cálculo do volume e da biomassa. Medir a altura de uma árvore no campo, especialmente em florestas densas, pode ser um desafio, mas existem técnicas e instrumentos que tornam essa tarefa viável e precisa.

## Tipos de Hipsômetros

- **Hipsômetro de Blume-Leiss ou Haga:** Utilizam princípios trigonométricos e a distância do observador à árvore
- **Hipsômetros Eletrônicos a Laser:** Oferecem maior rapidez e precisão, especialmente em terrenos irregulares
- **Integrados com GPS:** Muitas vezes incluem inclinômetros para maior precisão



A altura total é a distância vertical do solo até o ápice da árvore. A técnica básica envolve o observador se posicionar a uma distância conhecida da árvore, mirar no ápice e na base do tronco, e o instrumento, com base nos ângulos de elevação e depressão, calcula a altura. É como um atirador de elite que precisa calcular a trajetória de um projétil: a distância e os ângulos são cruciais.

- ❑ Para garantir a precisão, é importante que a árvore esteja visível em sua totalidade e que o observador esteja em um terreno relativamente plano em relação à base da árvore. A medição da altura é um dado que, combinado com o DAP, permite a construção de equações de volume.

# Coleta de Dados Qualitativos

## Além dos Números, a Saúde da Floresta

Um inventário florestal não se resume apenas a números como DAP e altura. A coleta de dados qualitativos é igualmente importante, pois nos fornece informações cruciais sobre a saúde, a forma e o potencial de uso das árvores, bem como sobre as condições ambientais da parcela. É como um médico que, além de medir a pressão e a temperatura, observa a coloração da pele e a expressão do paciente para um diagnóstico completo.



### Sanidade

Avalia a presença de doenças, pragas, danos mecânicos (fogo, vento, ação humana) ou sinais de estresse hídrico. Classificada como "saudável", "com danos leves", "doente" ou "morta".



### Forma do Fuste

Descreve a retidão e a conicidade do tronco. Um fuste reto e cilíndrico é mais valorizado para a produção de madeira serrada, enquanto fustes tortuosos têm menor valor comercial.



### Iluminação da Copa

Indica a quantidade de luz solar que a copa recebe. Classificado como "dominante" (luz plena), "codominante", "intermediária" ou "suprimida" (pouca luz).



### Posição Sociológica

Relaciona a árvore com as demais no dossel, indicando seu status competitivo e capacidade de crescimento.

Esses dados, embora subjetivos em certa medida, são padronizados através de guias e treinamentos para minimizar a variabilidade entre observadores. Eles são essenciais para análises mais aprofundadas sobre a dinâmica da floresta, a resiliência a distúrbios e o potencial de manejo para diferentes finalidades, como produção de madeira, conservação ou restauração.

# A Revolução Digital no Campo

## VANTs e Aplicativos Móveis

A coleta de dados dendrométricos, que por muito tempo foi uma tarefa intensiva em mão de obra e papel, está sendo revolucionada pela tecnologia. A integração de VANTs (Drones) e aplicativos móveis de coleta de dados transformou a eficiência e a precisão do trabalho de campo, tornando o inventário florestal mais ágil e menos propenso a erros.

### VANTs (Drones)



- Equipados com câmeras de alta resolução ou sensores LiDAR
- Coletam dados de grandes áreas rapidamente
- Permitem identificação e medição de árvores individuais
- Excelentes para mapear distribuição e estimar alturas
- Monitoramento em tempo real de áreas de difícil acesso

### Aplicativos Móveis



- Substituem pranchetas e formulários de papel
- Validação automática de entradas
- Georreferenciamento de cada medição
- Sincronização em tempo real com bancos de dados
- Integração com GPS, câmeras e suta eletrônica

É como ter um "olho de pássaro" que oferece uma perspectiva que antes era impossível, permitindo um monitoramento em tempo real e inventários de alta precisão. Isso elimina a necessidade de transcrever dados, reduz erros de digitação e acelera o processamento das informações.

# Desafios Comuns e Melhores Práticas

## Na Coleta de Dados

Mesmo com o avanço da tecnologia, a coleta de dados dendrométricos no campo apresenta desafios inerentes ao ambiente florestal. Terrenos acidentados, vegetação densa, condições climáticas adversas e a própria variabilidade biológica das árvores podem dificultar a obtenção de dados precisos. No entanto, a adoção de melhores práticas pode mitigar esses problemas e garantir a qualidade do inventário.



### Treinamento Rigoroso

Calibrações periódicas dos instrumentos e padronização dos protocolos de campo são essenciais para consistência.



### Controle de Qualidade

Remediação de uma porcentagem das parcelas por equipe independente e verificação de dados atípicos.



### Documentação Detalhada

Registro de todas as etapas, incluindo anotações sobre condições específicas da parcela.

**Analogia:** É como uma orquestra onde todos os músicos precisam tocar em sintonia para que a melodia seja perfeita. A padronização dos protocolos de campo e a supervisão constante são cruciais.

A utilização de GPS de alta precisão e a marcação clara das parcelas com estacas permanentes facilitam o reencontro e a remediação, garantindo que o investimento de tempo e recursos no campo resulte em dados confiáveis e úteis para a gestão florestal.

# Da Parcela ao Modelo

## A Ponte para a Análise e Tomada de Decisão

A coleta de dados dendrométricos nas parcelas é apenas o primeiro passo de uma jornada maior. Os números e informações qualitativas obtidos no campo são a matéria-prima que, após processamento e análise, se transformam em conhecimento acionável para a tomada de decisões. É a ponte que conecta o esforço físico na floresta com as estratégias de manejo e conservação.



### Inserção em Bancos de Dados

Dados são validados e inseridos em softwares específicos para processamento.

$$\frac{f}{dx}$$

### Cálculo de Parâmetros

Área basal, volume de madeira por hectare, biomassa, densidade de árvores e índices de diversidade.



### Modelagem de Crescimento

Utilização de equações de volume e modelos para simular diferentes cenários de manejo.



### Integração Espacial

Combinação com geoprocessamento e sensoriamento remoto para visão holística.

A integração desses dados com as tecnologias de geoprocessamento e sensoriamento remoto é onde o verdadeiro poder analítico se manifesta. Mapas temáticos de produtividade, risco de incêndio ou distribuição de espécies podem ser gerados, fornecendo uma visão espacial abrangente da floresta. Essa visão holística é fundamental para o planejamento de longo prazo, a certificação florestal, a avaliação de serviços ecossistêmicos e a formulação de políticas públicas. Em suma, os dados da parcela são os tijolos, e a análise é a arquitetura que constrói o futuro da floresta.

# Quadro Comparativo

## Métodos de Medição de Altura

Para consolidar a compreensão sobre as diferentes abordagens na medição de altura, é útil comparar os métodos mais comuns, destacando suas características e aplicações.

Conceito	Âmbito/Aplicação	Base/Origem	Exemplo
<b>Hipsômetro de Blume-Leiss/Haga</b>	Inventários tradicionais, baixo custo, treinamento básico	Princípios trigonométricos, distância fixa do observador	Medição manual em florestas de manejo simples
<b>Hipsômetro Eletrônico/Laser</b>	Inventários modernos, alta precisão, rapidez, terrenos irregulares	Laser para distância, inclinômetro para ângulos, cálculo automático	Inventários em florestas complexas, monitoramento de crescimento
<b>LiDAR (Light Detection and Ranging)</b>	Mapeamento de grandes áreas, estimativa de estrutura do dossel, biomassa	Pulso de laser para medir distância e altura de pontos	Inventários em escala regional, mapeamento de carbono
<b>Fotogrametria por VANTs (Drones)</b>	Áreas menores, monitoramento em tempo real, modelos 3D do dossel	Imagens aéreas sobrepostas, software de processamento	Avaliação de danos pós-incêndio, inventário de plantios jovens

# A Importância da Calibração e Manutenção

## Dos Equipamentos

Assim como um músico afina seu instrumento antes de um concerto, um inventarista florestal precisa garantir que seus equipamentos estejam calibrados e em perfeito estado de funcionamento. A calibração e a manutenção preventiva dos instrumentos de medição são etapas cruciais que, muitas vezes, são negligenciadas, mas que impactam diretamente a precisão e a confiabilidade dos dados coletados.

### Calibração Regular

- Verificação de trena com régua padrão
- Comparação de hipsômetro com alturas conhecidas
- Seguir recomendações dos fabricantes
- Garantir leituras corretas dos instrumentos
- Evitar erros sistemáticos nas medições

### Manutenção Preventiva

- Limpar instrumentos após o uso
- Proteger da umidade e do impacto
- Armazenar adequadamente
- Prolongar vida útil dos equipamentos
- Assegurar bom funcionamento

**Lembre-se:** A qualidade da informação que você coleta é tão boa quanto a qualidade dos instrumentos que você utiliza e a forma como você os cuida. É um investimento de tempo que se traduz em economia de recursos e, mais importante, na integridade dos dados.

# O Papel do Inventário no Manejo Florestal Sustentável

O inventário e monitoramento florestal não são apenas exercícios acadêmicos; eles são a espinha dorsal do manejo florestal sustentável. Sem dados precisos sobre o que existe na floresta, é impossível planejar a exploração de forma responsável, garantir a conservação da biodiversidade ou monitorar a saúde do ecossistema a longo prazo. É a base para equilibrar as necessidades econômicas, sociais e ambientais.

## **Estimativa de Volume**

Permite estimar o volume de madeira disponível para corte e definir a taxa de exploração sustentável.

## **Identificação de Áreas Prioritárias**

Identifica áreas de alta biodiversidade que precisam de proteção especial.

## **Avaliação de Impacto**

Avalia o impacto das atividades de manejo e permite ajustes nas estratégias.

## **Certificação Florestal**

Fornecer informações necessárias para obter certificações como FSC ou PEFC.

Além disso, o monitoramento contínuo, que envolve a remediação periódica das parcelas instaladas, permite acompanhar o crescimento da floresta, a regeneração natural, a mortalidade de árvores e a resposta a distúrbios. Essa série temporal de dados é inestimável para entender a dinâmica florestal e ajustar as estratégias de manejo ao longo do tempo. Em um mundo onde a sustentabilidade é cada vez mais valorizada, o inventário florestal é a ferramenta que nos permite gerenciar as florestas de forma inteligente, garantindo que elas continuem a prover seus múltiplos benefícios para as gerações presentes e futuras.

# Tendências e Inovações

## O Futuro da Coleta de Dados Dendrométricos

O campo do inventário florestal está em constante evolução, impulsionado por avanços tecnológicos e pela crescente demanda por dados mais precisos e em tempo real. As tendências para 2025 e além apontam para uma integração ainda maior entre as técnicas de campo e as tecnologias de sensoriamento remoto e inteligência artificial, prometendo transformar radicalmente a forma como coletamos e analisamos dados dendrométricos.

### Inteligência Artificial e Machine Learning

Algoritmos processam grandes volumes de dados de sensoriamento remoto, identificam árvores individuais, estimam DAP e altura, e classificam espécies com base em padrões espectrais e estruturais.

### Sensores Sofisticados

Desenvolvimento de sensores miniaturizados acoplados a drones ou dispositivos portáteis, permitindo coleta de dados sobre fisiologia das árvores e detecção precoce de doenças.

### Realidade Aumentada

Aplicativos que sobrepõem informações georreferenciadas e dados de inventário sobre a visão real do campo, auxiliando na navegação e identificação de árvores.

É como ter um "supercérebro" que analisa os dados muito mais rápido e com maior precisão do que um humano. Essas tecnologias não visam substituir o trabalho do inventarista, mas sim empoderá-lo com ferramentas que ampliam sua capacidade de coleta e análise, tornando o inventário florestal mais eficiente, preciso e abrangente.

# A Importância da Padronização e da Documentação

Em qualquer empreendimento científico ou técnico, a padronização e a documentação são pilares para a reprodutibilidade e a confiabilidade dos resultados. No inventário florestal, onde os dados são coletados por diferentes equipes ao longo do tempo e em diversas condições, esses princípios se tornam ainda mais críticos. A ausência de um protocolo claro pode levar a inconsistências que invalidam todo o esforço.

## Padronização

Padronizar significa estabelecer um conjunto de regras e procedimentos que todos os envolvidos na coleta de dados devem seguir. Isso inclui:

- Definição exata dos critérios de inclusão de árvores
- Altura padrão para o DAP
- Forma de preencher formulários ou usar aplicativos
- Minimização da variabilidade entre observadores
- Garantia de comparabilidade dos dados


É como ter um manual de instruções detalhado para montar um móvel: se todos seguirem os mesmos passos, o resultado final será o mesmo.

## Documentação

A documentação envolve o registro meticuloso de todos os aspectos do inventário:

- Plano de amostragem
- Protocolos de campo
- Datas das medições
- Nomes das equipes
- Condições climáticas
- Tipos de equipamentos utilizados
- Observações relevantes

Essa documentação serve como um histórico detalhado que permite rastrear a origem dos dados e justificar as metodologias empregadas.

 Em caso de auditorias ou revisões, uma documentação completa é indispensável para comprovar a validade e a integridade do inventário.

# Conectando com a Ecologia

## A Regeneração e a Diversidade

A coleta de dados dendrométricos, focada em árvores adultas, é uma peça fundamental, mas não a única, para compreender a dinâmica de uma floresta. Para ter uma visão completa da saúde e do futuro do ecossistema, é preciso olhar também para as novas gerações de plantas e para a variedade de espécies presentes. É aqui que a coleta de dados para análise da regeneração e da diversidade se torna crucial, complementando o inventário das árvores maiores.

### Regeneração Natural

Surgimento e desenvolvimento de novas plântulas e juvenis - termômetro da capacidade de perpetuação da floresta.

### Outras Formas de Vida

Observações sobre arbustos, ervas, epífitas e coleta de amostras para identificação botânica.



### Diversidade de Espécies

Indicador da resiliência do ecossistema - florestas mais diversas são mais estáveis e resistentes.

### Subparcelas

Instalação de áreas menores dentro das parcelas principais para contagem e identificação de juvenis.

Essa abordagem integrada, que combina a medição de árvores adultas com a avaliação da regeneração e da diversidade, oferece uma compreensão muito mais rica e completa da estrutura, função e potencial de manejo sustentável de uma floresta.

# A Importância da Segurança no Trabalho de Campo

Antes de finalizar nossa discussão sobre a instalação de parcelas e coleta de dados, é imperativo abordar um aspecto que precede e permeia todas as etapas do trabalho de campo: a segurança. Trabalhar em ambientes florestais pode ser desafiador e, por vezes, perigoso, exigindo atenção constante e a adoção de protocolos de segurança rigorosos para proteger a equipe.

## Equipamentos de Proteção Individual (EPIs)

- Botas de segurança
- Calças resistentes
- Camisas de manga longa
- Chapéus
- Luvas
- Óculos de proteção

## Plano de Comunicação

- Rádios de comunicação
- Telefones via satélite
- Sistemas de localização GPS
- Protocolos de check-in regular

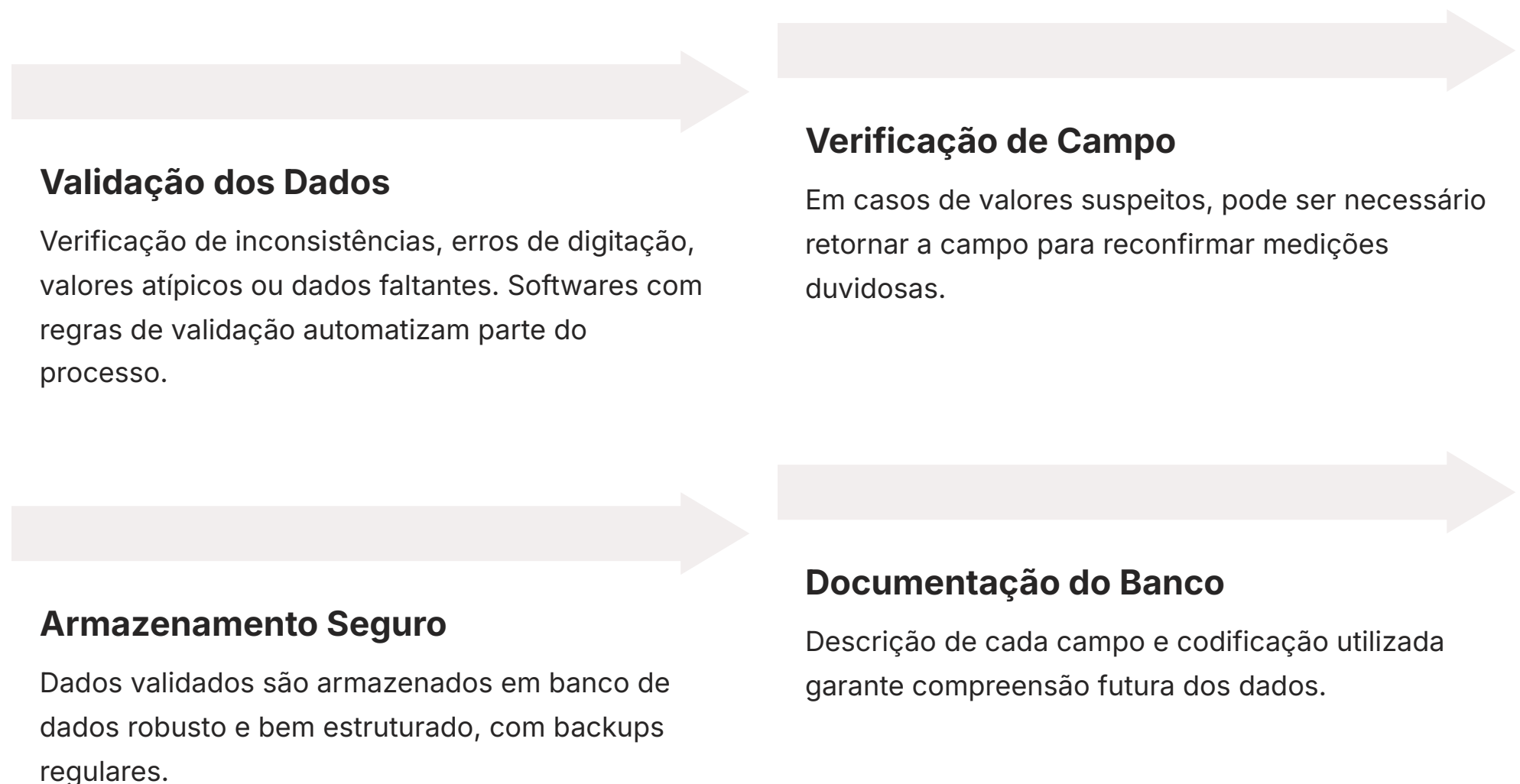
## Preparação para Emergências

- Kit de primeiros socorros completo
- Treinamento em emergências
- Conhecimento de riscos locais
- Plano de evacuação

**Prioridade Máxima:** Imagine-se em um ambiente desconhecido, com terrenos irregulares, vegetação densa, animais silvestres e condições climáticas imprevisíveis. Sem o devido preparo e equipamento, os riscos de acidentes são elevados. Um trabalho de campo bem-sucedido não é apenas aquele que coleta dados precisos, mas aquele que garante que todos retornem em segurança.

# O Processo de Validação e Armazenamento dos Dados

Após a exaustiva etapa de coleta em campo, o trabalho não termina. Os dados brutos, por mais cuidadosamente coletados, precisam passar por um processo rigoroso de validação e, posteriormente, serem armazenados de forma segura e organizada. Esta fase é tão crucial quanto a coleta em si, pois garante a integridade e a acessibilidade das informações para análises futuras.



- ❏ A validação dos dados é como uma revisão minuciosa antes de entregar um trabalho importante. Por exemplo, um DAP registrado como 200 cm para uma espécie que raramente ultrapassa 50 cm seria um valor atípico que exigiria verificação.

Um bom armazenamento transforma dados brutos em um ativo valioso e duradouro. A utilização de sistemas de gerenciamento de banco de dados (SGBDs) e a realização de backups regulares são práticas essenciais.

# A Conexão com a Modelagem e Análise Florestal

Os dados coletados nas parcelas são a base para a modelagem e análise florestal, que são ferramentas poderosas para entender a dinâmica da floresta e prever seu comportamento futuro. Sem dados de campo de alta qualidade, qualquer modelo seria apenas uma construção teórica sem conexão com a realidade. É a partir dessas medições que os modelos ganham vida e se tornam úteis para o manejo.

## Modelagem Florestal

A modelagem utiliza equações matemáticas e algoritmos para simular:

- Crescimento das árvores
- Mortalidade
- Regeneração
- Interação entre espécies ao longo do tempo

**Exemplo:** Equações de volume estimam o volume de madeira de uma árvore a partir de seu DAP e altura, construídas com base em centenas de medições de campo.



A análise estatística dos dados permite quantificar a variabilidade da floresta, testar hipóteses sobre o impacto de diferentes tratamentos silviculturais e estimar a incerteza associada às projeções. A integração com SIG e sensoriamento remoto permite que os resultados dos modelos sejam espacializados, criando mapas de produtividade, biomassa ou risco de incêndio.

Essa sinergia entre dados de campo, modelagem e análise espacial é o que permite aos engenheiros florestais tomar decisões embasadas, otimizar o manejo e garantir a sustentabilidade dos recursos florestais.

# A Importância da Comunicação dos Resultados

Coletar dados precisos e realizar análises sofisticadas é um trabalho árduo e valioso, mas seu impacto só se concretiza quando os resultados são comunicados de forma clara e eficaz. Um inventário florestal, por mais bem-feito que seja, perde seu valor se suas conclusões não forem compreendidas pelos tomadores de decisão, sejam eles proprietários de terras, gestores públicos ou investidores.

## Relatórios Técnicos

Documentos concisos e bem estruturados que apresentem os principais achados, metodologias utilizadas e recomendações de manejo.

## Visualização de Dados

Utilização de gráficos, tabelas e mapas para tornar as informações mais acessíveis e impactantes.

## Apresentações e Workshops

Explicação dos resultados a diferentes públicos, adaptando a linguagem e o nível de detalhe.

## Publicações Científicas

Para o público acadêmico, disseminação do conhecimento em periódicos científicos.

A comunicação dos resultados é como contar uma história complexa de forma que todos possam entender. Para candidatos a concursos, a capacidade de interpretar e comunicar esses resultados é uma habilidade valiosa. Em última análise, a comunicação eficaz transforma dados em conhecimento e conhecimento em ação, impulsionando o manejo florestal sustentável.

# Desafios Éticos e Responsabilidade Profissional

No coração de qualquer atividade científica e profissional, especialmente aquelas que envolvem a gestão de recursos naturais, residem questões éticas e a responsabilidade profissional. A coleta de dados dendrométricos e o inventário florestal não são exceção. A integridade dos dados e a honestidade na sua interpretação são fundamentais para a credibilidade da profissão e para a tomada de decisões que afetam ecossistemas e comunidades.

## Integridade dos Dados

Imagine a tentação de "ajustar" um dado para que ele se encaixe em uma meta de produção ou para que um projeto pareça mais viável. A manipulação de dados não só compromete a ciência, mas também pode levar a decisões de manejo desastrosas.

## Transparência

A omissão de informações relevantes ou a interpretação tendenciosa dos resultados pode ter consequências ambientais e socioeconômicas negativas.

## Rigor Científico

Adesão estrita aos protocolos, documentação completa de todas as etapas e comunicação clara das limitações dos dados.

## Compromisso com a Verdade

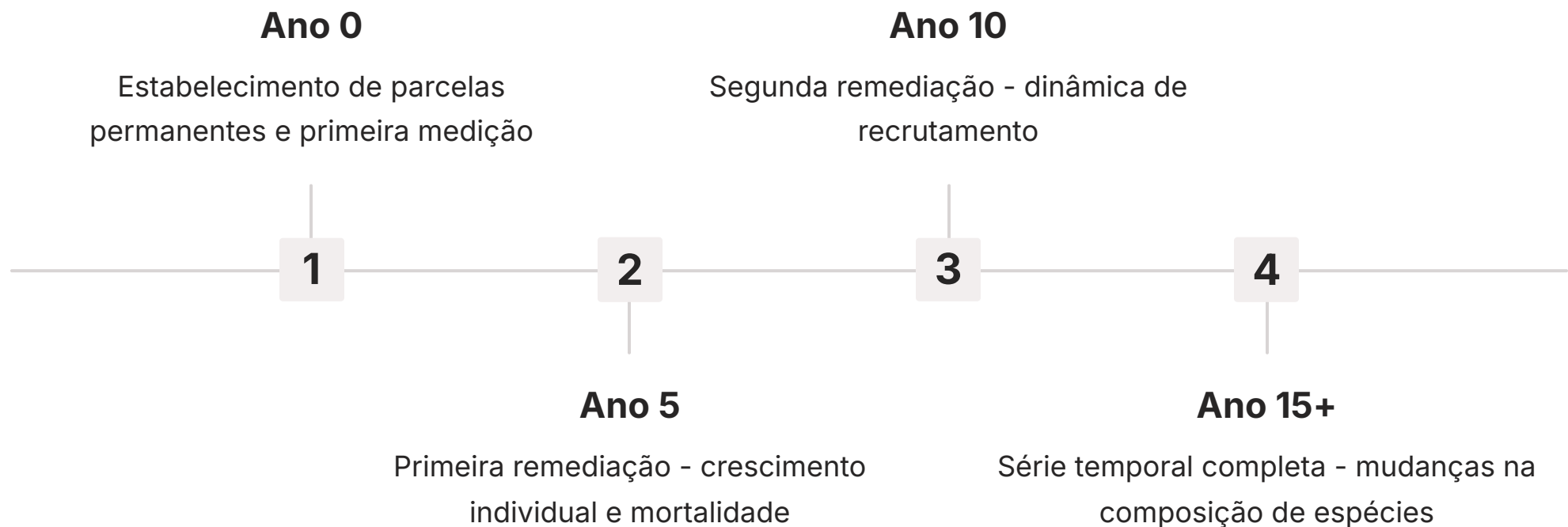
A busca pela verdade e a proteção dos recursos florestais devem sempre guiar a conduta profissional.

**Responsabilidade Profissional:** A responsabilidade profissional exige que o inventarista e o analista de dados atuem com rigor científico, transparência e honestidade em todas as etapas do processo, garantindo que o trabalho realizado contribua genuinamente para o manejo sustentável e a conservação.

# O Legado dos Dados

## Monitoramento de Longo Prazo e Mudanças Climáticas

Os dados coletados em um inventário florestal não são apenas um instantâneo do presente; eles são um legado para o futuro, especialmente quando se trata de monitoramento de longo prazo e da compreensão dos impactos das mudanças climáticas. A capacidade de comparar dados de diferentes períodos é inestimável para desvendar as tendências e a resiliência das florestas.




O estabelecimento de parcelas permanentes, onde as árvores são medidas e remediações são realizadas periodicamente (a cada 5 ou 10 anos, por exemplo), permite acompanhar o crescimento individual das árvores, a dinâmica de mortalidade e recrutamento, e as mudanças na composição de espécies. Essa série temporal de dados é a única forma de quantificar o estoque de carbono da floresta ao longo do tempo.

- Em um cenário de mudanças climáticas, esses dados de longo prazo são ainda mais cruciais. É como ter um diário da floresta, onde cada entrada nos ajuda a entender sua história e a prever seu futuro. O investimento na instalação e remediação de parcelas permanentes é um compromisso com a ciência e com a gestão adaptativa.

# A Sinergia entre o Campo e o Laboratório/Escritório

Apesar de toda a ênfase no trabalho de campo, é fundamental reconhecer que o inventário florestal é um processo que exige uma sinergia constante entre o campo e o ambiente de laboratório ou escritório. Nenhum dos dois pode operar de forma isolada sem comprometer a qualidade e a utilidade dos resultados. É uma relação de interdependência, onde cada parte alimenta e valida a outra.

## Escritório



- Planejamento estratégico com SIG
- Processamento de dados brutos
- Validação e análise estatística
- Elaboração de relatórios e modelos

## Laboratório



- Identificação botânica de amostras
- Análises de solo
- Estudos complementares
- Validação de espécies

## Campo



- "Laboratório natural"
- Teste de hipóteses
- Coleta de dados primários
- Validação de modelos

O campo é onde a realidade da floresta se impõe, muitas vezes revelando nuances que não são visíveis em mapas ou imagens de satélite. A experiência de campo também é crucial para interpretar os resultados das análises de escritório e para desenvolver modelos mais realistas. Essa troca contínua de informações e insights entre o campo e o escritório é o que garante que o inventário florestal seja robusto, preciso e relevante para as necessidades do manejo e da pesquisa.

# A Formação do Profissional de Inventário Florestal

Para atuar com excelência na instalação de parcelas e coleta de dados dendrométricos, o profissional precisa de uma combinação única de conhecimentos técnicos, habilidades práticas e uma boa dose de resiliência. Não se trata apenas de saber usar os equipamentos, mas de entender a lógica por trás de cada medição e a importância de cada dado.



## Formação Teórica

- Engenharia Florestal
- Agronomia ou áreas correlatas
- Base em dendrometria e estatística
- Ecologia florestal
- Geoprocessamento

## Formação Prática

- Cursos de campo
- Estágios supervisionados
- Treinamentos específicos
- Experiência em navegação florestal
- Resolução de problemas

O profissional de inventário florestal é, em essência, um "detetive da floresta", que precisa ser meticuloso na coleta de evidências e perspicaz na interpretação dos sinais. A atualização constante sobre novas tecnologias e metodologias também é vital para se manter relevante em um campo em rápida evolução.

# O Impacto Econômico do Inventário Florestal

Embora muitas vezes associado a aspectos ambientais e de conservação, o inventário florestal possui um impacto econômico direto e significativo. Ele é a ferramenta que permite transformar a floresta em um ativo produtivo e sustentável, gerando valor para empresas, comunidades e governos.



## Indústria Madeireira

Estimativas de volume e qualidade permitem planejamento eficiente da colheita, otimização da logística e precificação justa dos produtos.



## Créditos de Carbono

Projetos de REDD+ dependem de inventários rigorosos para quantificar o estoque e o sequestro de carbono pelas florestas.



## Produtos Florestais

Valoração de biomassa para energia, frutos, sementes, resinas e outros produtos não-madeireiros.

Para a indústria madeireira, o inventário fornece as estimativas de volume e qualidade da madeira, permitindo um planejamento eficiente da colheita, a otimização da logística e a precificação justa dos produtos. Sem um inventário preciso, as empresas estariam operando às cegas, com riscos de superestimar ou subestimar seus estoques, levando a perdas financeiras ou à exploração insustentável.

Para o setor público, o inventário subsidia a formulação de políticas de uso da terra, o licenciamento ambiental e a fiscalização, garantindo que os recursos florestais sejam utilizados de forma a maximizar seus benefícios econômicos e sociais a longo prazo.

# A Conexão com a Gestão de Riscos e Desastres Naturais

A coleta de dados dendrométricos e o monitoramento florestal também desempenham um papel vital na gestão de riscos e na prevenção de desastres naturais. Uma floresta saudável e bem manejada é mais resiliente a eventos extremos, e o inventário fornece as informações necessárias para avaliar essa resiliência e planejar intervenções.

## Risco de Incêndios

Dados sobre densidade de árvores, composição de espécies e material combustível são cruciais para avaliar o risco de incêndios florestais.

19

## Deslizamentos

A estrutura do dossel e a saúde das árvores influenciam a estabilidade do solo e a capacidade de retenção de água.



## Inundações

Um dossel denso pode interceptar a água da chuva, reduzindo o escoamento superficial e o risco de inundações.

Por exemplo, dados sobre a densidade de árvores, a composição de espécies e a presença de material combustível (como galhos secos e serapilheira) são cruciais para avaliar o risco de incêndios florestais. Florestas com alta densidade de árvores e grande acúmulo de biomassa seca são mais propensas a incêndios de alta intensidade.



O inventário pode identificar essas áreas de maior risco, permitindo que os gestores implementem medidas preventivas, como aceiros ou desbastes seletivos, para reduzir a carga de combustível. Ao monitorar esses parâmetros, o inventário contribui para a identificação de áreas vulneráveis e para o planejamento de ações de mitigação.

# A Perspectiva Global

## Inventários Nacionais e Monitoramento Climático

Em uma escala global, a metodologia de instalação de parcelas e coleta de dados dendrométricos é a base para os inventários florestais nacionais, que são fundamentais para o monitoramento das florestas em nível de país e para o cumprimento de acordos internacionais relacionados ao clima e à biodiversidade.



Cada país, ou grande região, realiza seus próprios inventários florestais nacionais, utilizando uma rede de parcelas permanentes distribuídas por todo o território. Esses inventários fornecem dados essenciais sobre a área florestal, o volume de madeira, a biomassa, o estoque de carbono e a diversidade de espécies em escala nacional. É como ter um "censo" das florestas de um país, que é atualizado periodicamente.

- Esses dados nacionais são então compilados e reportados a organizações internacionais, como a FAO (Organização das Nações Unidas para Alimentação e Agricultura) e o IPCC (Painel Intergovernamental sobre Mudanças Climáticas). Eles são cruciais para a elaboração de relatórios sobre o estado das florestas mundiais, para a avaliação das emissões e remoções de gases de efeito estufa do setor florestal, e para o monitoramento do progresso em relação às metas de desenvolvimento sustentável.

# O Papel da Comunidade e do Conhecimento Tradicional

Embora a ciência e a tecnologia sejam pilares do inventário florestal moderno, é importante reconhecer e integrar o papel das comunidades locais e do conhecimento tradicional. Em muitas regiões, especialmente em florestas tropicais, as comunidades que vivem na floresta possuem um vasto conhecimento sobre as espécies, a dinâmica do ecossistema e os usos dos recursos, que pode complementar e enriquecer os dados científicos.

## Conhecimento Tradicional

- Identificação de espécies
- Fenologia das árvores (floração e frutificação)
- Distribuição de recursos específicos
- História de distúrbios na floresta
- Perspectiva temporal e ecológica

## Abordagens Participativas

- Envolvimento na coleta de dados
- Identificação de espécies
- Interpretação dos resultados
- Fortalecimento do engajamento local
- Decisões socialmente justas

Imagine um inventarista trabalhando em uma comunidade indígena na Amazônia. O conhecimento dos moradores sobre a identificação de espécies, a fenologia das árvores, a distribuição de recursos específicos e até mesmo a história de distúrbios na floresta pode ser inestimável. Esse conhecimento tradicional, transmitido por gerações, oferece uma perspectiva temporal e ecológica que os dados de um inventário de curto prazo podem não capturar.

A colaboração entre o conhecimento científico e o tradicional é uma poderosa ferramenta para um manejo florestal mais holístico e eficaz, garantindo que as decisões sejam socialmente justas e culturalmente apropriadas.

# A Ética da Sustentabilidade e a Responsabilidade Intergeracional

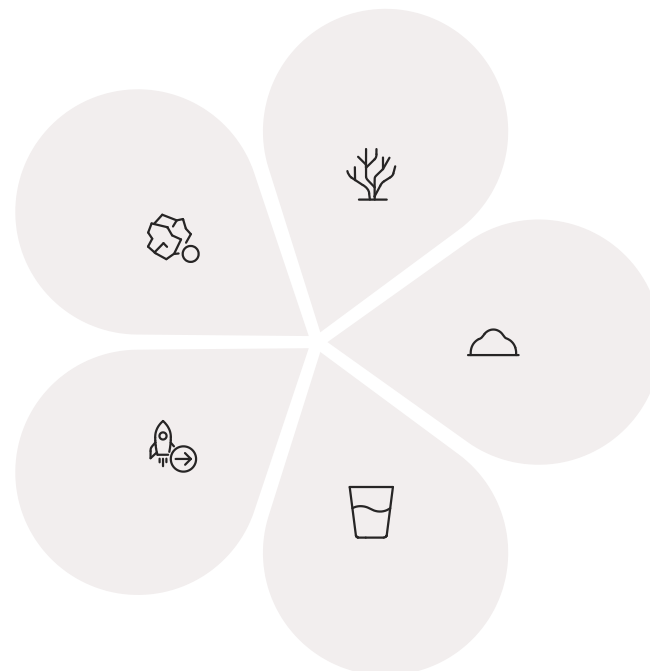
A prática do inventário e monitoramento florestal não é apenas uma questão técnica; ela está profundamente enraizada na ética da sustentabilidade e na responsabilidade intergeracional. Cada medição, cada análise e cada decisão de manejo carregam o peso de garantir que as florestas de hoje possam continuar a prover seus benefícios para as gerações futuras.

## Capacidade de Regeneração

Não extrair mais do que a floresta pode repor

## Legado Futuro

Garantir recursos para próximas gerações



## Proteção da Biodiversidade

Manter a diversidade de espécies e ecossistemas

## Saúde do Solo

Preservar a qualidade e fertilidade do solo

## Recursos Hídricos

Manter a qualidade e disponibilidade de água

A sustentabilidade, no contexto florestal, significa utilizar os recursos da floresta de forma que sua capacidade de regeneração e de provisão de serviços ecossistêmicos não seja comprometida. Isso implica em não extrair mais do que a floresta pode repor, em proteger a biodiversidade e em manter a saúde do solo e da água. O inventário florestal é a ferramenta que nos permite quantificar essa capacidade e monitorar se estamos agindo de forma sustentável.

**Responsabilidade Intergeracional:** As decisões que tomamos hoje sobre o manejo florestal terão impactos duradouros nas florestas que nossos filhos e netos herdarão. Ao coletar dados com rigor, analisar com honestidade e planejar com sabedoria, estamos exercendo essa responsabilidade, garantindo que o legado florestal seja de abundância e resiliência, e não de degradação. É um compromisso com o futuro, construído com o trabalho meticuloso do presente.

# Síntese e Aplicação Prática

Nesta aula, desvendamos o universo da instalação de parcelas e da coleta de dados dendrométricos, desde o planejamento estratégico com geoprocessamento até as medições minuciosas em campo. Compreendemos que a amostragem é uma arte e uma ciência, essencial para transformar a complexidade da floresta em informações acionáveis. Vimos como tecnologias como SIG, sensoriamento remoto e VANTs estão revolucionando a eficiência e a precisão, e a importância de dados qualitativos para uma visão holística da saúde florestal.

## 1 Planeje com inteligência

Use SIG e sensoriamento remoto para otimizar a alocação de parcelas antes de ir a campo.

## 2 Demarque com precisão

Garanta que os limites das parcelas e os critérios de inclusão de árvores sejam rigorosamente seguidos.

## 3 Meça com cuidado

Domine as técnicas de DAP e altura, calibrando seus instrumentos e registrando dados qualitativos.

## 4 Valide e armazene

Processe os dados com atenção, verificando inconsistências e garantindo um armazenamento seguro.

## 5 Comunique com clareza

Transforme dados em conhecimento compreensível para a tomada de decisões.

# Autoavaliação

## Questões Objetivas

- Qual das seguintes tecnologias é mais utilizada para o planejamento espacial de inventários florestais e análise de dados, permitindo a visualização de diferentes camadas de informação geográfica?**
  - a) Hipsômetro de Blume-Leiss
  - b) Suta
  - c) Sistema de Informação Geográfica (SIG)
  - d) Trena de fibra
- O Diâmetro à Altura do Peito (DAP) é uma medida dendrométrica fundamental. A que altura do solo ele é padronizado para ser medido?**
  - a) 0,50 metros
  - b) 1,00 metro
  - c) 1,30 metros
  - d) 2,00 metros
- Qual o principal objetivo da coleta de dados qualitativos, como sanidade, forma do fuste e iluminação da copa, em um inventário florestal?**
  - a) Apenas para aumentar o volume de dados coletados.
  - b) Fornecer informações sobre a saúde, potencial de uso e vitalidade das árvores.
  - c) Substituir completamente as medições de DAP e altura.
  - d) Determinar a idade exata de cada árvore na parcela.
- A utilização de VANTs (Drones) no inventário florestal é uma tendência crescente. Qual a principal vantagem do seu uso em relação aos métodos tradicionais?**
  - a) Eliminar completamente a necessidade de trabalho de campo.
  - b) Aumentar a precisão das medições de DAP em árvores individuais.
  - c) Permitir monitoramento em tempo real e inventários de alta precisão em áreas de difícil acesso.
  - d) Reduzir o custo total do inventário em todas as situações.

### Gabarito

- c) Sistema de Informação Geográfica (SIG)
- c) 1,30 metros
- b) Fornecer informações sobre a saúde, potencial de uso e vitalidade das árvores.
- c) Permitir monitoramento em tempo real e inventários de alta precisão em áreas de difícil acesso.

## Questão Discursiva

Discorra sobre como a integração de tecnologias de sensoriamento remoto avançado (como LiDAR e imagens de satélite de alta resolução) com o trabalho de campo tradicional pode otimizar o processo de instalação de parcelas e coleta de dados dendrométricos, destacando os benefícios para a precisão e eficiência do inventário florestal.

# Próximos Passos



## Próxima Aula

### Aula 11 – Coleta de Dados para Análise da Regeneração e Diversidade

Aprofundaremos nosso conhecimento sobre como avaliar a saúde futura da floresta através da análise de plântulas, juvenis e diversidade de espécies.

## Recursos Adicionais

- **Livro**


"**Inventário Florestal**" de Péllico Netto e Brena – Para aprofundar nos conceitos teóricos e práticos.

- **Artigos Científicos**

Busque por "LiDAR forest inventory" ou "drone dendrometry" em bases como Scielo ou Google Scholar – Para se atualizar sobre as últimas pesquisas.

- **Tutoriais QGIS/ArcGIS**

Canais no YouTube ou cursos online – Para desenvolver habilidades em geoprocessamento.

 **NOTA IMPORTANTE:** As informações regulatórias/legais/técnicas desta aula estão atualizadas até 2025. Consulte sempre fontes oficiais para verificar alterações.