

# Aula 15 – Cidades como Palimpsestos de Memória

Você já parou para pensar que as cidades, assim como nós, têm uma memória? Não é uma memória que se guarda na mente, mas sim uma que se manifesta nas ruas, nos edifícios, nos monumentos e até mesmo nos espaços vazios. Ao final de um dia de trabalho, quando o cansaço bate, pode parecer que a cidade é apenas um cenário estático, mas ela é, na verdade, um livro aberto, cheio de histórias esperando para serem lidas.

Esta aula é um convite para desvendar essas narrativas ocultas. Nosso objetivo é que você, ao final, seja capaz de identificar como a arquitetura e a paisagem urbana contam o passado, analisar os impactos de processos como a gentrificação na memória local e compreender as disputas de memória em centros urbanos complexos.

Nesta jornada, vamos explorar a cidade como um texto vivo, desde suas camadas históricas até as complexas interações de memória e identidade, atravessadas por raça, gênero e classe. Prepare-se para ver sua cidade com novos olhos.


# O Que São Cidades-Palimpsesto?

## Desvendando as Camadas do Tempo Urbano

Imagine um pergaminho antigo, daqueles que os escribas usavam na Idade Média. O papel era caro, então, muitas vezes, para escrever um novo texto, eles raspavam o texto anterior. No entanto, por mais que raspassem, as marcas do que estava escrito antes nunca desapareciam completamente. Sob a nova escrita, ainda era possível vislumbrar as letras e as ideias que a precederam.

Essa é a essência de um **palimpsesto**: um objeto que contém múltiplas camadas de história, onde o presente se sobrepõe ao passado, mas não o apaga por completo.

As cidades funcionam exatamente assim. Elas não são construções estáticas, mas organismos vivos que crescem, se transformam e se adaptam ao longo do tempo. Cada rua, cada praça, cada edifício carrega as marcas de diferentes épocas, de diferentes povos e de diferentes eventos.



Pense na sua própria cidade. Aquela rua movimentada pode ter sido um rio, um caminho indígena, ou o local de um mercado antigo. O prédio moderno pode ter sido erguido sobre as ruínas de uma construção colonial.

### Camadas Físicas

Arquitetura, ruas, monumentos que se sobrepõem ao longo do tempo

### Camadas Culturais

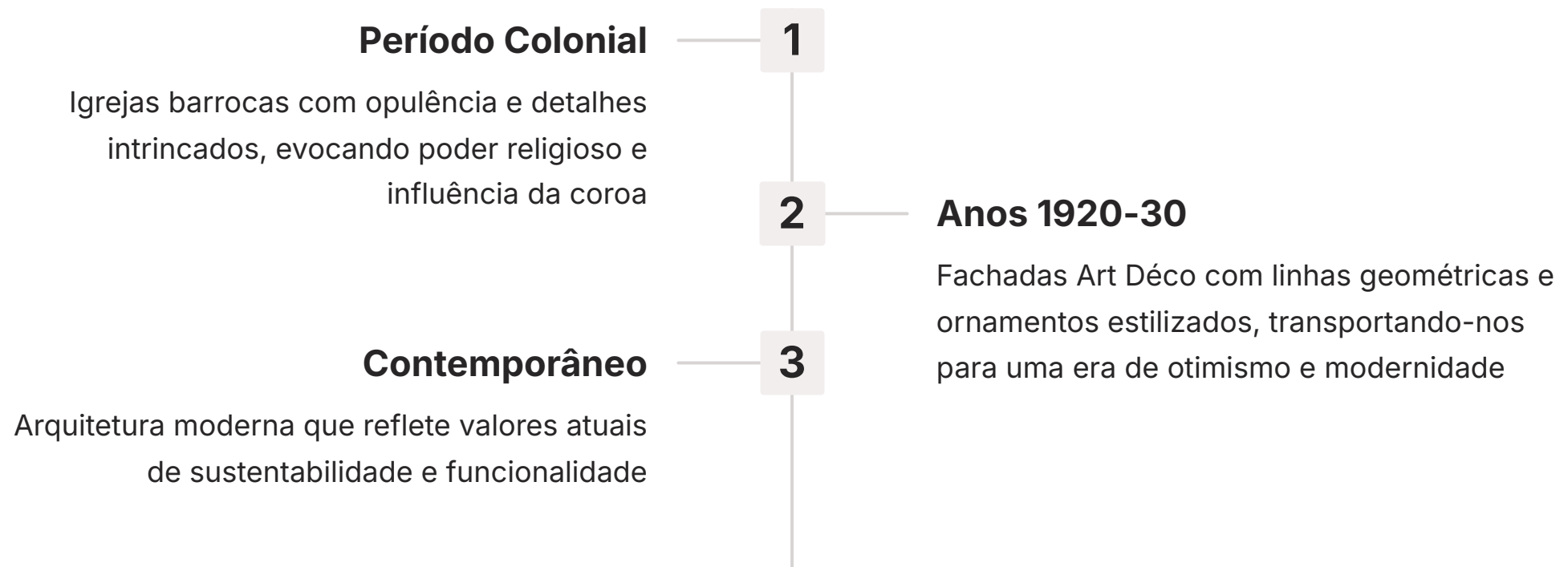
Tradições, práticas sociais e memórias coletivas

### Camadas Simbólicas

Significados, narrativas e identidades que moldam o lugar

# A Arquitetura como Narradora do Passado: Edifícios que Contam Histórias

Quando caminhamos por uma cidade, é fácil nos perdermos na pressa do dia a dia e não percebermos que cada edifício ao nosso redor é um contador de histórias silencioso. A arquitetura não é apenas funcional; ela é uma linguagem, um registro material das épocas, dos valores e das tecnologias de quem a construiu.



Um exemplo prático dessa narrativa está nas cidades históricas brasileiras, como Ouro Preto ou Olinda. Lá, as igrejas, casarões e ruas de pedra não são apenas belas paisagens; são testemunhos vivos de um passado de mineração, escravidão, arte e resistência.

Ao observar a disposição das casas, a largura das ruas ou a presença de sacadas e pátios internos, podemos inferir sobre o modo de vida, as relações sociais e até mesmo o clima da época em que foram construídos.

# Monumentos e a Paisagem Urbana: Marcas Visíveis da Memória

Além dos edifícios, a paisagem urbana é pontuada por elementos que funcionam como âncoras visuais da memória coletiva: os monumentos. Pense neles como grandes marcadores de página em um livro de história a céu aberto. Eles são erguidos para celebrar heróis, comemorar eventos importantes ou simbolizar ideais.

## Função Celebrativa

Monumentos homenageiam figuras históricas e eventos marcantes, moldando a narrativa oficial da cidade

## Construção Social

Refletem valores e narrativas dominantes de uma época específica, não sendo neutros

## Dualidade de Interpretação

Uma mesma estátua pode representar heroísmo para uns e opressão para outros

No entanto, a história dos monumentos é complexa. Eles não são neutros; são construções sociais que refletem os valores e as narrativas dominantes de uma época. Uma estátua de um bandeirante, por exemplo, pode ser vista por alguns como um símbolo de desbravamento e coragem, enquanto para outros, representa a violência e a escravidão.

Considere as praças centrais de muitas cidades, que frequentemente abrigam estátuas de figuras históricas. Essas figuras foram escolhidas por um motivo, em um determinado momento, para contar uma versão específica da história. A própria localização do monumento, seu tamanho e a forma como ele interage com o espaço ao redor, tudo isso contribui para a mensagem que ele transmite.

# Memória Coletiva e o Espaço Urbano: O Palco das Nossas Histórias Compartilhadas



## Rituais Familiares

Parques onde gerações fazem piqueniques, criando memórias afetivas duradouras



## Celebrações Culturais

Ruas onde desfiles acontecem anualmente, fortalecendo tradições comunitárias



## Movimentos Sociais

Praças que se tornam palco de manifestações e mudanças históricas

As cidades não são apenas coleções de edifícios e monumentos; elas são o palco onde a vida acontece, onde as memórias individuais se entrelaçam para formar a **memória coletiva**. Assim como um álbum de fotografias compartilhado por uma família, o espaço urbano guarda as imagens e os sentimentos de experiências vividas em conjunto.

Um exemplo marcante é a Praça da Sé, em São Paulo. Além de ser um ponto de encontro e um centro de transporte, ela é um local com profunda memória coletiva. Foi palco de comícios políticos históricos, de manifestações sociais e de momentos de luto, como o velório de figuras importantes. Para muitos paulistanos, a Praça da Sé evoca não apenas um lugar físico, mas uma série de eventos e sentimentos que fazem parte da história da cidade e de suas próprias vidas.

**i** A memória coletiva não é apenas a soma das memórias individuais, mas uma construção social que é constantemente negociada e reforçada através de rituais, celebrações e narrativas compartilhadas no espaço público.

# Gentrificação: Apagamento e Reescrita da Memória Local

As cidades, como palimpsestos, estão em constante processo de reescrita. No entanto, nem sempre essa reescrita é um processo orgânico e inclusivo. Um dos fenômenos mais impactantes na memória urbana contemporânea é a **gentrificação**.

Imagine que você tem um diário antigo, cheio de anotações pessoais, rabiscos e lembranças. De repente, alguém decide que o diário precisa ser "modernizado" e começa a apagar suas anotações, substituindo-as por uma nova caligrafia, mais "elegante" e padronizada, que não reflete suas experiências originais.



A gentrificação opera de forma semelhante. Ela é um processo de transformação socioespacial que ocorre em bairros historicamente mais pobres ou degradados, onde há um aumento do valor da terra e dos imóveis, atraindo novos moradores de maior poder aquisitivo e novos investimentos.

O problema surge quando essa "revitalização" não é acompanhada de políticas de inclusão e preservação da identidade local. Pelo contrário, muitas vezes ela resulta na expulsão dos moradores originais e no apagamento de suas memórias e culturas.

# As Camadas Invisíveis da Gentrificação: Além do Concreto, a Perda da Alma

## Expulsão Econômica

Aumento do custo de vida torna a permanência insustentável para famílias de baixa renda

## Deslocamento Forçado

Comunidades são forçadas a se mudar para áreas mais periféricas, perdendo o espaço físico de suas memórias

## Descaracterização Cultural

Estabelecimentos tradicionais são substituídos por franquias impessoais

## Homogeneização

A diversidade local dá lugar a uma padronização que reflete apenas os novos habitantes

A gentrificação é um processo multifacetado, e suas consequências vão muito além da simples mudança na paisagem arquitetônica. Se no pergaminho as camadas antigas eram raspadas, na cidade gentrificada, a alma do bairro é que é sutilmente corroída.

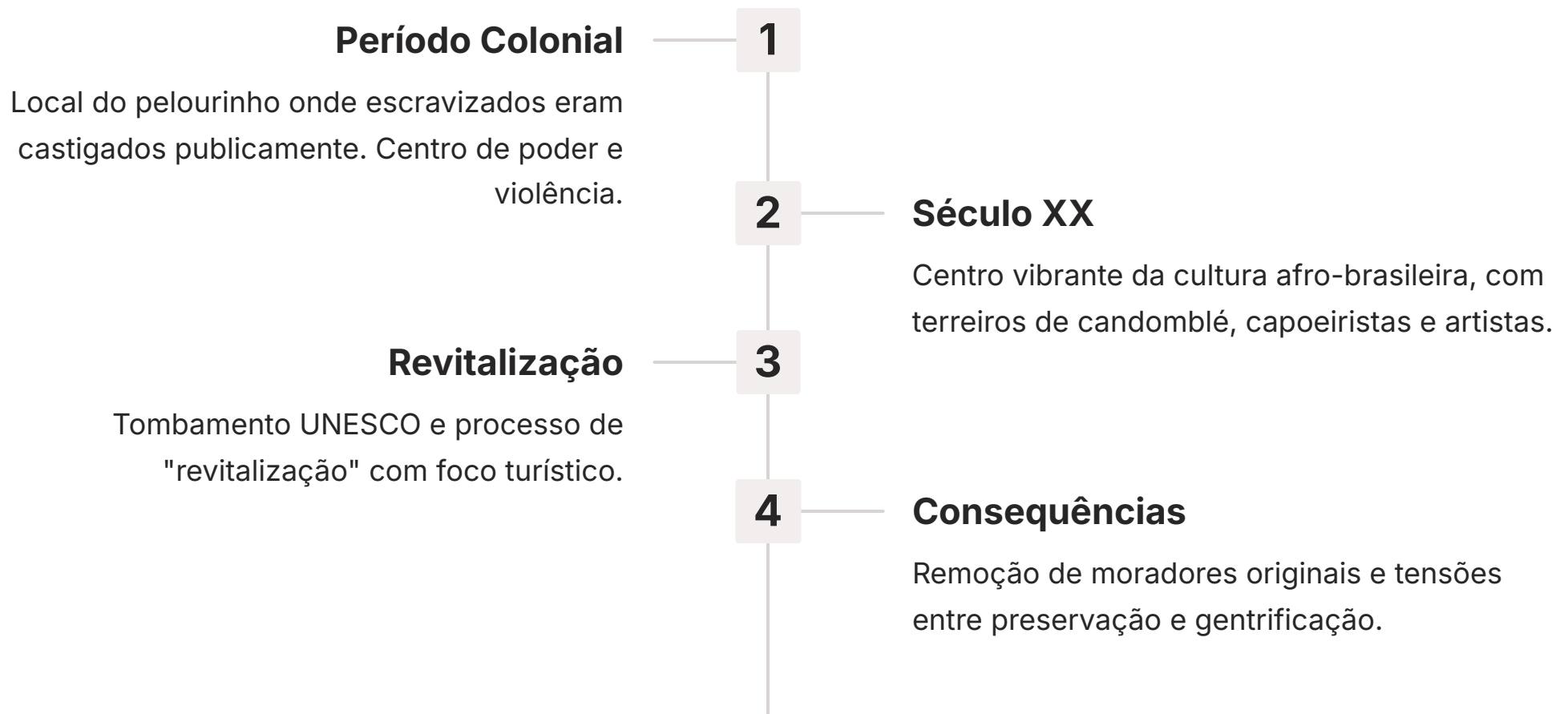
A expulsão dos moradores originais não se dá apenas pela demolição. O aumento do custo de vida – aluguéis mais caros, preços de produtos e serviços que se elevam para atender ao novo público – torna a permanência insustentável para as famílias de baixa renda. Com isso, a comunidade que construiu a história do bairro, que o habitou por gerações, é forçada a se deslocar para áreas mais periféricas.

Aquela padaria tradicional que era ponto de encontro, a pequena loja de consertos que atendia a todos, o bar onde os vizinhos se reuniam – tudo isso pode ser substituído por franquias impessoais ou estabelecimentos que não dialogam com a história local.

A gentrificação, portanto, é um processo de apagamento de memórias que afeta diretamente a identidade de uma cidade. Ela levanta questões cruciais sobre quem tem o direito de permanecer, quem tem o direito de moldar o espaço urbano e quais memórias são consideradas dignas de preservação.

# Estudo de Caso 1: O Pelourinho e as Disputas de Memória em Salvador

Para entender como as cidades funcionam como palimpsestos de memória e como a gentrificação pode atuar, vamos mergulhar em um exemplo emblemático: o Pelourinho, em Salvador, Bahia. Imagine um palco onde diferentes peças teatrais foram encenadas ao longo dos séculos, cada uma deixando seus cenários e figurinos, mas também suas disputas e contradições.



Originalmente, o Pelourinho era o local onde ficava o pelourinho, a coluna de pedra onde escravizados eram castigados publicamente. Com o tempo, tornou-se um centro vibrante da cultura afro-brasileira, com seus casarões coloniais abrigando famílias, terreiros de candomblé, capoeiristas e artistas.

Nas últimas décadas do século XX, o Pelourinho passou por um intenso processo de "revitalização" e tombamento como Patrimônio Mundial da UNESCO. A intenção era preservar sua arquitetura e impulsionar o turismo. No entanto, essa revitalização teve um custo social elevado: muitos moradores originais, que ali viviam há gerações e eram os guardiões da memória e da cultura local, foram removidos para dar lugar a hotéis, restaurantes e lojas de souvenirs.

⚠ Essa é a essência da disputa de memória no Pelourinho: entre a narrativa turística que celebra a beleza colonial e a cultura afro-brasileira folclorizada, e a memória dos que foram expulsos, que lutam para manter suas raízes e suas histórias.

# Estudo de Caso 2: O Cais do Valongo e a Memória Silenciada no Rio de Janeiro

## A História Soterrada

Por quase dois séculos, o Cais do Valongo foi o principal porto de entrada de africanos escravizados nas Américas. Estima-se que cerca de um milhão de pessoas desembarcaram ali, em condições desumanas, para serem vendidas e exploradas.

Era um local de sofrimento indizível, mas também de resistência e de formação de uma nova cultura afro-brasileira. No entanto, após a abolição da escravidão e a Proclamação da República, a memória desse local foi intencionalmente soterrada.



## 1843 - Apagamento Simbólico

Para receber a Imperatriz Teresa Cristina, o cais foi aterrado e um novo cais foi construído por cima, tentativa de apagar a memória da escravidão.

## 2011 - Redescoberta

Durante as obras de revitalização da Zona Portuária para as Olimpíadas, os vestígios foram redescobertos arqueologicamente.

## Século de Esquecimento

Por mais de um século, o Cais do Valongo permaneceu esquecido sob as camadas de asfalto e concreto da cidade moderna.

## 2017 - Reconhecimento UNESCO

O Cais do Valongo foi reconhecido como Patrimônio Mundial, símbolo da luta contra o esquecimento.

Continuando nossa jornada pelos palimpsestos urbanos, o Cais do Valongo, no Rio de Janeiro, oferece um exemplo pungente de como a memória pode ser deliberadamente apagada e, posteriormente, resgatada. Imagine que você está folheando um livro de história e descobre que um capítulo inteiro, crucial e doloroso, foi arrancado.

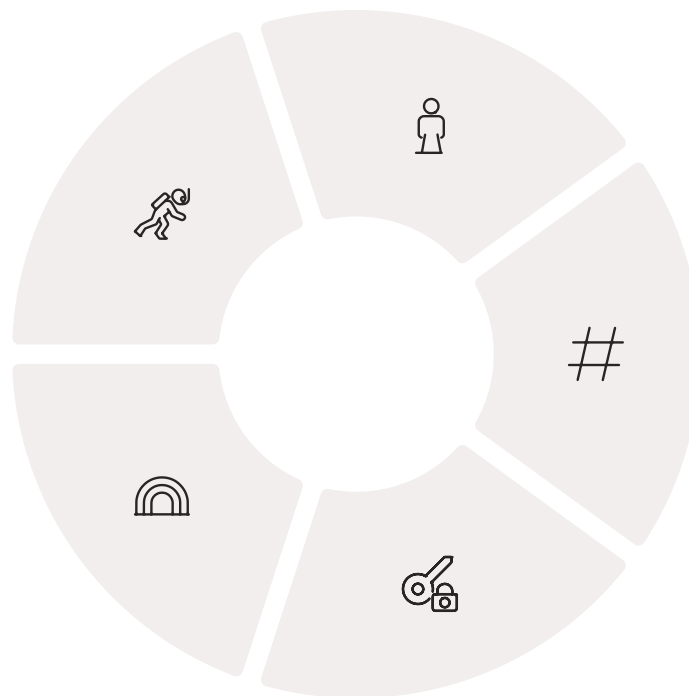
Este caso ilustra a potência do palimpsesto urbano: mesmo quando a memória é soterrada, ela pode ressurgir, exigindo reconhecimento e reescrevendo a narrativa oficial da cidade.

# Interseccionalidade na Memória Urbana: Múltiplas Lentes sobre a Cidade

Até agora, exploramos a cidade como um palimpsesto, com suas camadas de história e as disputas de memória. Mas para aprofundar nossa compreensão, precisamos adicionar uma lente crucial: a **interseccionalidade**. Imagine que você está tentando entender uma cidade complexa, mas só usa um tipo de filtro na sua câmera – digamos, um filtro que só mostra a arquitetura. Você perderia as cores vibrantes das pessoas, as texturas das comunidades e as sombras das desigualdades.

**Raça**  
Experiências urbanas moldadas por identidade racial e histórias de discriminação

**Sexualidade**  
Espaços de acolhimento e exclusão para comunidades LGBTQIA+



## Gênero

Vivências diferenciadas do espaço público baseadas em identidade de gênero

## Classe Social

Acesso desigual aos espaços urbanos conforme poder aquisitivo

## Deficiência

Barreiras físicas e sociais que impactam a mobilidade urbana

A interseccionalidade é um conceito que nos ajuda a entender como diferentes marcadores sociais – como raça, gênero, classe social, sexualidade, deficiência, entre outros – não operam isoladamente, mas se cruzam e se interligam, criando experiências únicas e complexas de opressão e privilégio.

Por exemplo, a memória de um bairro pode ser muito diferente para um homem branco de classe média que sempre morou ali, em comparação com uma mulher negra e periférica que foi forçada a se deslocar devido à gentrificação. As ruas, os espaços públicos, os monumentos – tudo adquire significados distintos dependendo da posição social de quem os observa e os habita.

# Vozes Subalternizadas e o Espaço Urbano: Reivindicando Narrativas

Se a interseccionalidade nos mostra que a memória urbana é plural, ela também nos revela que algumas vozes são historicamente silenciadas ou subalternizadas. Pense em uma orquestra onde apenas os instrumentos de corda são ouvidos, enquanto os de sopro e percussão são abafados.




## Povos Indígenas

Primeiros habitantes cujas histórias são frequentemente apagadas das narrativas urbanas oficiais



## Africanos Escravizados

Construtores das cidades cujas contribuições são minimizadas ou folclorizadas



## Mulheres

Protagonistas históricas cujas lutas e conquistas são sub-representadas



## Comunidades Periféricas

Moradores de áreas marginalizadas que resistem e criam cultura diariamente

No contexto urbano, isso se manifesta de diversas formas. A história oficial de uma cidade, muitas vezes, é contada a partir da perspectiva dos grupos dominantes: colonizadores, elites econômicas, figuras políticas masculinas e brancas. As contribuições de povos indígenas, africanos escravizados, mulheres, LGBTQIA+ e comunidades periféricas são frequentemente minimizadas, ignoradas ou distorcidas.

No entanto, a memória subalternizada não desaparece; ela persiste em práticas cotidianas, em manifestações culturais e em atos de resistência. A arte de rua, os grafites que contam histórias de comunidades, os jardins comunitários que resgatam saberes ancestrais, as festas populares que mantêm vivas as tradições – tudo isso são formas de reivindicar o espaço e de inscrever outras memórias no palimpsesto urbano.

- ✓ A valorização das vozes subalternizadas é um passo crucial para construir cidades mais justas e democráticas. Isso envolve não apenas reconhecer a existência dessas memórias, mas ativamente buscar formas de amplificá-las.

# Memória Digital e a Pós-Verdade no Contexto Urbano: A Cidade na Era dos Algoritmos

Entramos agora em uma nova camada do nosso palimpsesto urbano: a **memória digital**. Se antes a cidade era um texto de pedra e concreto, hoje ela também é um texto de bits e bytes, constantemente reescrito e compartilhado nas redes sociais e plataformas digitais.

Imagine que a cidade tem um "gêmeo digital", onde cada foto postada, cada comentário, cada notícia online contribui para uma versão virtual da sua memória. Mas, como todo gêmeo, ele pode ter suas peculiaridades e até distorções.

1

## Democratização da Memória

Qualquer pessoa pode registrar e compartilhar eventos urbanos instantaneamente

2

## Velocidade e Alcance

Memória em tempo real que se forma e transforma a cada clique e curtida

3

## Desafio da Pós-Verdade

Fronteira tênue entre fato e ficção em ambientes digitais

4

## Impacto Social

Narrativas falsas podem influenciar turismo, valorização imobiliária e coesão social

A ascensão da internet e das redes sociais transformou radicalmente a forma como a memória coletiva é construída e disseminada. Eventos urbanos, manifestações, desastres naturais ou mesmo a simples rotina de um bairro são instantaneamente registrados, compartilhados e comentados por milhões de pessoas.

No entanto, essa democratização da memória digital vem acompanhada de um desafio significativo: o fenômeno da **pós-verdade** e das "fake news". Em ambientes digitais, a fronteira entre o fato e a ficção pode se tornar tênue. Narrativas falsas ou distorcidas sobre a história de um bairro, sobre eventos urbanos ou sobre figuras públicas podem se espalhar rapidamente, influenciando a percepção coletiva.

# O Papel das Redes Sociais na Construção da Memória Coletiva Urbana

As redes sociais se tornaram um dos principais motores na construção da memória coletiva urbana, agindo como um amplificador e um filtro para as narrativas que circulam sobre as cidades. Pense nelas como um gigantesco mural interativo, onde cada pessoa pode colar sua própria foto, escrever sua própria legenda e reagir às postagens dos outros.

## Democratização da Memória


Grupos marginalizados podem usar plataformas para dar visibilidade às suas histórias e denunciar injustiças

## Organização de Movimentos

Ferramentas para organizar resistência e resgatar memórias ignoradas pela mídia tradicional

## Amplificação de Causas

O Cais do Valongo teve sua redescoberta amplificada por discussões e campanhas nas redes



A capacidade de registrar e compartilhar instantaneamente eventos urbanos – de um protesto a um festival de rua, de um desabamento a uma nova obra de arte pública – faz com que a memória se forme em tempo real. Uma imagem ou um vídeo viral pode, em questão de horas, criar uma percepção coletiva sobre um lugar ou um acontecimento.

⊗ Por outro lado, a lógica dos algoritmos, que priorizam o engajamento e a polarização, pode levar à disseminação de desinformação e à formação de "bolhas" de memória. Narrativas falsas sobre a história de um bairro podem se espalhar rapidamente, moldando a percepção de forma distorcida.

O desafio, portanto, é navegar nesse ambiente digital com senso crítico, buscando fontes diversas e verificando informações para construir uma memória urbana mais precisa e inclusiva.

# Estudos Decoloniais e a Releitura da Memória Urbana: Desafiando Narrativas Hegemônicas

Ao longo da história, a memória das cidades foi muitas vezes escrita por aqueles que detinham o poder. Isso resultou em narrativas hegemônicas que celebram os "vencedores" e silenciam as vozes dos "vencidos". Os **Estudos Decoloniais** surgem como uma ferramenta poderosa para desconstruir essa lógica.

Imagine que você tem um livro de história antigo, escrito por uma única perspectiva. Os estudos decoloniais propõem que você não apenas leia esse livro criticamente, mas também procure por outros livros, escritos por outras vozes, para ter uma compreensão mais completa e justa.



## Questionar Estruturas

Desafiar as estruturas de poder que moldaram o conhecimento desde o período colonial



## Desvelar Dominação

Revelar camadas de dominação e opressão naturalizadas na paisagem urbana



## Resgatar Vozes

Recuperar memórias e saberes dos povos subalternizados



## Construir Justiça

Criar narrativas mais justas e representativas de todas as vozes

A abordagem decolonial questiona as estruturas de poder que moldaram o conhecimento e a memória desde o período colonial. Ela nos convida a olhar para a cidade não apenas como um produto da modernidade europeia, mas como um espaço onde as heranças coloniais ainda se manifestam nas desigualdades sociais, na arquitetura, nos nomes das ruas e na forma como a história é contada.

No contexto da memória urbana, isso significa ir além da celebração dos "descobridores" e "fundadores" e buscar as histórias dos povos indígenas que habitavam o território antes da chegada dos europeus, dos africanos escravizados que construíram grande parte das cidades, das mulheres que lutaram por seus direitos, e das comunidades periféricas que resistem diariamente.

# Descolonizando o Olhar sobre a Cidade: Práticas para uma Memória Inclusiva

A teoria dos Estudos Decoloniais, quando aplicada à memória urbana, nos oferece um caminho prático para descolonizar nosso olhar e, conseqüentemente, as próprias cidades. Não se trata apenas de uma reflexão acadêmica, mas de um convite à ação.

Pense em um jardim onde algumas plantas cresceram demais e sufocaram outras. Descolonizar o olhar é como podar as plantas dominantes para que as outras também possam florescer e mostrar sua beleza.



---

## Reinterpretação de Monumentos

Discussão sobre monumentos que celebram figuras controversas ligadas à escravidão e colonialismo



---

## Renomeação de Espaços

Mudança de nomes de ruas para homenagear figuras que representam diversidade e resistência



---

## Apoio à Memória Comunitária

Suporte a museus de bairro, centros culturais e projetos de história oral



---

## Mapeamento Afetivo

Criação de mapas que mostram territórios a partir da perspectiva das comunidades

Uma das aplicações mais visíveis dessa abordagem é a discussão sobre a **reinterpretação ou remoção de monumentos** que celebram figuras controversas ligadas à escravidão, ao colonialismo ou a regimes autoritários. No Brasil, o debate sobre estátuas de bandeirantes é um reflexo dessa busca por uma memória mais ética e inclusiva.

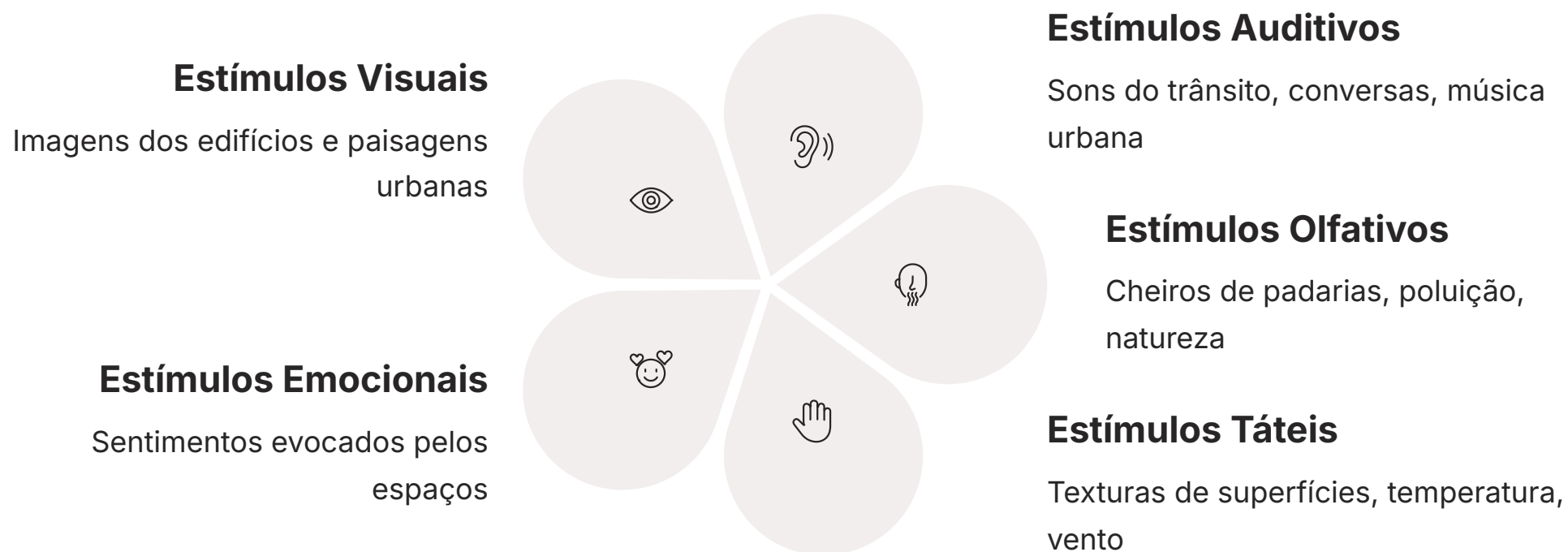
Outra prática importante é a **renomeação de ruas e espaços públicos** para homenagear figuras e eventos que representam a diversidade e a resistência dos povos subalternizados. Isso pode incluir nomes de líderes indígenas, de mulheres pioneiras, de ativistas negros ou de comunidades LGBTQIA+.

Além disso, a descolonização do olhar envolve o **apoio a iniciativas de memória comunitária**, como museus de bairro, centros culturais em periferias, projetos de história oral e mapeamento afetivo de territórios. Essas iniciativas permitem que as próprias comunidades contem suas histórias e construam suas próprias narrativas.

# Neurociência da Memória e a Percepção do Espaço Urbano: Como o Cérebro Grava a Cidade

Até agora, exploramos a cidade como um palimpsesto cultural e social. Mas há uma camada ainda mais fundamental: a forma como nosso próprio cérebro processa e armazena as experiências urbanas. A **Neurociência da Memória** nos oferece insights fascinantes sobre como as cidades se inscrevem em nossas mentes.

Imagine que sua mente é um mapa em constante construção, e cada rua, cada cheiro, cada som da cidade é um ponto de referência que seu cérebro registra e conecta.



Nossas memórias não são apenas fatos armazenados; elas são construções complexas que envolvem emoções, sensações e associações. Quando caminhamos por uma rua, nosso cérebro não apenas registra a imagem dos edifícios, mas também o som do trânsito, o cheiro de uma padaria, a sensação do vento no rosto e as emoções que esses estímulos evocam.

Tudo isso é processado em regiões cerebrais como o [hipocampo](#), fundamental para a formação de memórias espaciais e episódicas. Essa interação entre o cérebro e o ambiente urbano explica por que alguns lugares nos parecem tão familiares e evocam sentimentos tão fortes.

# O Cérebro e as Cidades: Experiência e Recordação no Tecido Urbano

Aprofundando a conexão entre neurociência e espaço urbano, percebemos que a cidade é um laboratório vivo para a formação de nossas memórias. Cada experiência sensorial que temos ao interagir com o ambiente urbano é um dado que o cérebro processa e, se for relevante, armazena.

É como se a cidade estivesse constantemente "escrevendo" em nosso cérebro, criando um mapa cognitivo único para cada indivíduo.

## Memória Espacial

Criação de "mapas mentais" para navegação e orientação urbana

## Córtex Entorrinal

Região cerebral dedicada ao processamento de localização e movimento

## Células de Grade

Neurônios especializados em mapear o espaço tridimensional



As emoções desempenham um papel vital na forma como lembramos os lugares. Um local onde vivemos um momento de alegria intensa ou de grande tristeza será gravado com mais força em nossa memória, associado a essas emoções.

A memória espacial, por exemplo, é crucial para nossa navegação e senso de orientação. Nosso cérebro cria "mapas mentais" das cidades, que nos permitem encontrar caminhos, reconhecer pontos de referência e antecipar o que vem a seguir.

É por isso que certas ruas ou edifícios podem evocar sentimentos tão poderosos, mesmo anos depois de termos os visitado. A cidade se torna um gatilho para nossas memórias afetivas.

Para urbanistas e designers, essa compreensão neurocientífica é um convite a criar espaços que não sejam apenas funcionais, mas que também estimulem a cognição, promovam o bem-estar e facilitem a formação de memórias positivas. Uma praça com bancos confortáveis e árvores, um caminho com arte pública ou uma rua com comércios vibrantes podem enriquecer a experiência de memória dos seus usuários.

# Ferramentas para Análise da Memória Urbana: Desvendando as Pistas da Cidade

Compreender a cidade como um palimpsesto de memória exige mais do que apenas um olhar atento; exige ferramentas e métodos de análise. Pense em um detetive que precisa juntar pistas para resolver um mistério. A memória urbana é um grande mistério, e há diversas abordagens que nos ajudam a desvendar suas camadas.



## História Oral

Entrevistas com moradores antigos, comerciantes locais e membros da comunidade para coletar narrativas pessoais e coletivas que não estão em documentos oficiais. Revelam experiências vividas e memórias afetivas ligadas aos espaços.



## Mapeamento Afetivo

Criação de mapas que representam lugares de significado emocional, pontos de encontro, caminhos cotidianos e áreas de conflito, a partir da perspectiva dos próprios moradores. Visualiza memórias e relações com o espaço.



## Arquivos Digitais

Análise de fotografias antigas digitalizadas, vídeos históricos, posts em redes sociais e blogs de moradores. Hashtags e tendências revelam narrativas contemporâneas sobre bairros e eventos urbanos.

Uma das abordagens mais poderosas é a **História Oral**. Através de entrevistas com moradores antigos, comerciantes locais e membros da comunidade, é possível coletar narrativas pessoais e coletivas que não estão registradas em documentos oficiais. Essas histórias revelam as experiências vividas, os sentimentos e as memórias afetivas ligadas aos espaços.

Outra ferramenta valiosa é o **Mapeamento Afetivo ou Participativo**. Essa técnica envolve a criação de mapas que não se limitam a representar a geografia física da cidade, mas também os lugares de significado emocional, os pontos de encontro, os caminhos cotidianos e as áreas de conflito.

Por fim, a análise de **Arquivos Digitais e Mídias Sociais** se tornou indispensável. A análise de hashtags e tendências em plataformas como Instagram ou Twitter pode revelar as narrativas contemporâneas sobre um bairro ou um evento urbano.

# O Futuro das Cidades-Palimpsesto: Desafios e Oportunidades para a Memória

Chegamos ao final de nossa jornada pelas cidades como palimpsestos de memória. Vimos que elas são organismos vivos, constantemente reescritos, onde o passado e o presente se entrelaçam em camadas visíveis e invisíveis. Os desafios são imensos, mas as oportunidades para construir cidades mais conscientes e inclusivas são igualmente vastas.

3

## Principais Desafios

Gentrificação, pós-verdade digital e heranças coloniais persistentes

5

## Ferramentas Disponíveis

História oral, mapeamento afetivo, arquivos digitais, neurociência e estudos decoloniais

∞

## Oportunidades

Infinitas possibilidades para construir memórias mais justas e representativas

A principal oportunidade reside na nossa capacidade de reconhecer e valorizar a pluralidade das memórias urbanas. Ao adotarmos uma lente interseccional, ao darmos voz às comunidades subalternizadas e ao questionarmos as narrativas hegemônicas, podemos começar a reescrever o palimpsesto urbano de forma mais justa e representativa.

A era digital, apesar de seus desafios, também oferece ferramentas poderosas para a construção e disseminação de memórias. Plataformas online podem ser usadas para criar arquivos comunitários, para mapear histórias orais e para conectar pessoas em torno de causas de preservação.

📌 O futuro das cidades-palimpsesto depende de um compromisso coletivo com a memória. É um convite para que cada um de nós atue como um guardião dessas camadas de história, garantindo que as cidades continuem a ser espaços de memória viva.

# Consolidação e Próximos Passos

Nesta aula, desvendamos as cidades como verdadeiros palimpsestos, onde cada rua, edifício e monumento guarda camadas de história e memória. Exploramos como a arquitetura e a paisagem urbana narram o passado, os impactos da gentrificação no apagamento de memórias locais e as complexas disputas de memória em centros urbanos como o Pelourinho e o Cais do Valongo.

## 1 Conceitos Fundamentais

Palimpsesto urbano, memória coletiva, interseccionalidade e gentrificação

## 2 Estudos de Caso

Pelourinho em Salvador e Cais do Valongo no Rio de Janeiro como exemplos práticos

## 3 Abordagens Contemporâneas

Memória digital, estudos decoloniais e neurociência aplicada ao espaço urbano

## 4 Ferramentas de Análise

História oral, mapeamento afetivo e análise de arquivos digitais

- ✓ **Em prática:** Comece a observar sua própria cidade com um olhar de "detetive da memória". Questione os nomes das ruas, a arquitetura dos edifícios, a localização dos monumentos. Pense em quem construiu esses espaços, quem os habitou e quais histórias podem estar silenciadas. Converse com moradores antigos, procure por fotos e documentos históricos online. Cada cidade é um livro aberto, esperando para ser lido com atenção e sensibilidade.

# Autoavaliação

1. Qual das seguintes opções melhor descreve o conceito de "cidade como palimpsesto"?

- a) Uma cidade que foi completamente reconstruída do zero, sem vestígios do passado.
- b) Uma cidade onde as camadas de história e memória se sobrepõem, mas o passado nunca é totalmente apagado.
- c) Uma cidade que só preserva monumentos históricos, ignorando o restante de sua arquitetura.
- d) Uma cidade que utiliza apenas tecnologia digital para registrar sua história.

2. O processo de gentrificação, quando não acompanhado de políticas de inclusão, pode resultar principalmente em:

- a) Aumento da diversidade cultural e social em bairros históricos.
- b) Preservação integral das memórias e tradições locais.
- c) Expulsão de moradores originais e apagamento de memórias e culturas locais.
- d) Diminuição do valor imobiliário e desinteresse por investimentos.

3. A análise do Cais do Valongo como um palimpsesto urbano destaca a importância de:

- a) Aterrar sítios históricos para construir novas infraestruturas.
- b) Ignorar memórias dolorosas para promover uma imagem positiva da cidade.
- c) Redescobrir e reconhecer memórias silenciadas e suas disputas.
- d) Focar apenas na beleza arquitetônica, desconsiderando o contexto histórico.

4. A interseccionalidade, no contexto da memória urbana, nos ajuda a compreender que:

- a) A memória de uma cidade é homogênea e percebida da mesma forma por todos.
- b) Diferentes marcadores sociais (raça, gênero, classe) criam experiências e memórias urbanas distintas.
- c) A memória digital é a única forma relevante de memória coletiva na atualidade.
- d) Os monumentos são neutros e representam a história de forma imparcial.

5. Explique, com suas palavras, como a memória digital e o fenômeno da pós-verdade podem impactar a construção da memória coletiva de uma cidade.



# Gabarito

## Questão 1

Resposta: **b)**

## Questão 2

Resposta: **c)**

## Questão 3

Resposta: **c)**

## Questão 4

Resposta: **b)**

5. A memória digital, através das redes sociais, permite a construção e disseminação rápida de narrativas sobre a cidade. No entanto, o fenômeno da pós-verdade e das "fake news" pode distorcer essas narrativas, espalhando informações falsas ou enganosas que influenciam a percepção coletiva e podem reescrever a memória de forma equivocada, dificultando a distinção entre fato e ficção.

# Próxima Aula e Recursos Adicionais

## Próxima Aula

### Aula 16 – Museus e a Curadoria da Memória

Na próxima aula, exploraremos como os museus atuam como espaços de curadoria da memória, os desafios de representação e as novas abordagens para narrar o passado.

#### Livro

"A Cidade e as Estrelas"  
de Italo Calvino (para  
inspiração poética sobre  
cidades)

#### Artigo Acadêmico

Pesquise por artigos sobre  
"gentrificação e memória"  
em periódicos de  
urbanismo


#### Documentário

"Cais do Valongo: A  
Memória Submersa" (para  
visualização do caso  
prático)

#### Podcast

"História em Meia Hora"  
sobre temas urbanos  
(abordagem acessível)

# Nota Importante

 **NOTA IMPORTANTE:** As informações regulatórias/legais/técnicas desta aula estão atualizadas até 2025. Consulte sempre fontes oficiais para verificar alterações.

Obrigado por participar desta jornada pelas cidades como palimpsestos de memória!

Continue explorando, questionando e desvendando as camadas de história que nos cercam. Cada cidade tem suas histórias esperando para serem descobertas por olhares atentos e sensíveis como o seu.

# Até a próxima aula!