

Aula 1 – Introdução à Geopolítica: Conceitos e Evolução do Pensamento

Você já parou para pensar por que alguns países parecem ter mais influência no cenário global? Ou por que certas regiões são constantemente palco de disputas, mesmo que distantes de nós? A resposta para essas perguntas complexas, que moldam desde o preço do combustível até a disponibilidade de produtos nas prateleiras, reside em um campo fascinante: a **Geopolítica**.

Nesta primeira aula do nosso Curso de Geopolítica e Globalização, embarcaremos em uma jornada para desvendar os fundamentos dessa disciplina. Nosso objetivo principal é que, ao final, você seja capaz de identificar os conceitos-chave da Geopolítica, compreender a evolução do seu pensamento através das principais escolas e, mais importante, aplicar essa compreensão para analisar os eventos globais que se desenrolam diante dos seus olhos.

Estudantes Universitários

Expandir horizontes e cumprir horas complementares com conhecimento estratégico

Candidatos a Concursos

Diferencial competitivo na formação profissional

Cidadãos Conscientes


Compreensão crítica dos desafios do século XXI

Ao longo das próximas páginas, vamos explorar desde as definições clássicas e contemporâneas da Geopolítica, passando pela intrínseca relação entre geografia e poder, até as grandes escolas de pensamento que moldaram nossa compreensão do mundo. Prepare-se para uma aula que vai mudar a forma como você vê o mapa-múndi.

Geopolítica: Mais que Mapas, um Jogo de Xadrez Global

Imagine que o mundo é um gigantesco tabuleiro de xadrez. Cada país é uma peça, com suas próprias características, movimentos e objetivos. Mas, diferentemente do xadrez comum, as regras não são fixas e o tabuleiro está em constante mudança. As montanhas, rios, oceanos e recursos naturais não são apenas cenários; eles são parte integrante do jogo, influenciando cada movimento e estratégia.

Muitas pessoas pensam que a Geopolítica se resume a decorar nomes de países e suas fronteiras, ou a acompanhar conflitos militares. No entanto, essa visão é limitada. A **Geopolítica** é, na verdade, o estudo da relação entre o espaço geográfico (território, recursos, população) e o poder político.



Definições Clássicas

Rudolf Kjellen via o Estado como um "organismo geográfico", sujeito a leis de crescimento e declínio

Definições Contemporâneas

Yves Lacoste expandiu a visão, reconhecendo narrativas e discursos que justificam o poder, envolvendo atores não-estatais

A relação entre **Geografia e Poder** é o cerne da Geopolítica. Pense, por exemplo, na importância estratégica de canais como o de Suez ou o do Panamá. Eles não são apenas atalhos marítimos; são gargalos vitais para o comércio global e para a projeção de poder naval.

A Geografia como Destino? O Determinismo Geográfico

Você já se perguntou se o lugar onde nascemos e vivemos determina nosso destino ou o destino de nossa nação? Essa é uma questão que intrigou pensadores por séculos e que deu origem a uma das primeiras e mais influentes correntes de pensamento geopolítico: o **Determinismo Geográfico**.

01

Características Físicas

Clima, relevo, acesso ao mar, recursos naturais exercem influência decisiva

02

Desenvolvimento Político

A geografia molda as estruturas de poder e governança

03

Impacto Cultural

O ambiente físico influencia tradições e comportamentos sociais



Um dos grandes expoentes dessa corrente foi o geógrafo alemão **Friedrich Ratzel**, no final do século XIX. Ele via o Estado como um "organismo vivo" que precisava de "espaço vital" (Lebensraum) para crescer e se desenvolver, assim como um ser biológico precisa de nutrientes.

Para Ratzel, a expansão territorial era uma necessidade natural para a sobrevivência e o poder de um Estado. Essa ideia, embora posteriormente distorcida e usada para justificar agressões, ressaltava a importância do território como base material do poder.

Exemplo Prático: A história da Rússia e sua busca histórica por portos de águas quentes (que não congelem no inverno) é frequentemente interpretada como uma força motriz de sua política externa expansionista.

O Coração do Mundo: A Teoria do Heartland de Mackinder

Imagine um vasto e inexpugnável castelo no centro de um continente, cercado por terras férteis e recursos abundantes. Quem controla esse castelo, tem uma vantagem estratégica imensa sobre todos os que vivem nas suas margens ou além-mar. Essa é a essência da teoria do **Heartland** (Terra-Coração) de Halford Mackinder.



Fortaleza Natural

Protegida por gelo ao norte e montanhas/desertos ao sul



Poder Terrestre

Avanço das ferrovias e crescente mobilidade terrestre



Controle Global

Base de recursos e população para poder inigualável

"Quem domina a Europa Oriental, domina o Heartland; quem domina o Heartland, domina a Ilha-Mundo [Eurásia e África]; quem domina a Ilha-Mundo, domina o mundo."

— Halford Mackinder

A aplicação prática dessa teoria pode ser vista na obsessão de potências como a Alemanha nazista e, posteriormente, a União Soviética, pelo controle da Europa Oriental. A invasão da União Soviética por Hitler, por exemplo, pode ser interpretada como uma tentativa de conquistar o Heartland.

Mackinder em Detalhes e Sua Relevância Atual

A teoria do Heartland de Mackinder não era apenas uma descrição geográfica; era um alerta estratégico. Ele temia que uma potência terrestre, como a Rússia ou a Alemanha, pudesse um dia consolidar o controle sobre essa vasta região, utilizando seus recursos e população para construir um império global.

Influência Histórica

Sua visão influenciou diretamente a política externa britânica e, mais tarde, a americana, que buscaram evitar a unificação do Heartland sob uma única potência hegemônica.

Durante a Guerra Fria, a contenção da União Soviética (vista como a potência do Heartland) tornou-se a prioridade máxima da estratégia ocidental.

Relevância Contemporânea

Ainda hoje, a lente do Heartland é utilizada para analisar conflitos e tensões. Pense na atual guerra na Ucrânia - com sua localização estratégica entre a Europa e a Rússia.

A Ucrânia é frequentemente vista como uma "porta de entrada" para o Heartland, explicando por que a região é tão disputada.

Conceito	Âmbito/Aplicação	Base/Origem	Exemplo
Heartland	Poder Terrestre Central	Controle da Eurásia	Guerra na Ucrânia
Determinismo	Influência Geográfica	Ambiente físico	Expansão russa

O Anel de Poder: A Teoria do Rimland de Spykman

Se Mackinder olhava para o centro do continente como a chave do poder, Nicholas Spykman, um estrategista americano, tinha uma visão diferente. Ele argumentou que o verdadeiro poder não residia no inexpugnável Heartland, mas sim nas suas **margens costeiras**, no que ele chamou de **Rimland** (Terra da Borda).



Europa Ocidental

Densas populações e acesso marítimo



Oriente Médio

Recursos energéticos e posição estratégica



Sul da Ásia

Grandes populações e rotas comerciais



Extremo Oriente

Centros industriais e portos

"Quem domina o Rimland, domina a Eurásia; quem domina a Eurásia, controla os destinos do mundo."

— Nicholas Spykman

O problema que Spykman identificou na teoria de Mackinder era que o Heartland, apesar de vasto, era em grande parte inabitável e de difícil acesso, limitando sua capacidade de projetar poder. Já o Rimland, com suas densas populações, vastos recursos e, crucialmente, acesso direto ao mar, era a verdadeira "zona de atrito" onde o poder terrestre e o poder marítimo se encontravam.

Spykman e a Dinâmica dos Conflitos Costeiros

A teoria do Rimland de Spykman enfatiza a importância das regiões costeiras e das rotas marítimas adjacentes. Ele argumentava que essas áreas são mais dinâmicas e estratégicas do que o interior continental, pois são pontos de encontro de diferentes culturas, economias e poderes.



Mar do Sul da China

Exemplo clássico de Rimland, com potências disputando ilhas e rotas marítimas vitais para o comércio global



Oriente Médio

Rimland por excelência, com acesso a três continentes e vastas reservas de petróleo

Conceito	Âmbito/Foco Principal	Exemplo de Aplicação
Heartland (Mackinder)	Poder terrestre central	Contenção da URSS
Rimland (Spykman)	Margens costeiras da Eurásia	Estratégia de cerco naval

A relevância contemporânea da teoria de Spykman é gritante. O controle dessas águas não é apenas sobre recursos pesqueiros ou petróleo, mas sobre o domínio de rotas comerciais globais e a capacidade de projetar poder militar.

O Domínio dos Oceanos: A Teoria do Poder Marítimo de Mahan

Enquanto Mackinder e Spykman debatiam o poder terrestre, um almirante da Marinha dos EUA, Alfred Thayer Mahan, olhava para o mar e via o futuro da supremacia global. Ele argumentou que o controle dos oceanos era a chave para a riqueza e o poder de uma nação.



Para Mahan, as rotas marítimas não eram apenas caminhos para o comércio; eram as verdadeiras artérias da prosperidade e da influência global. Sua obra seminal, "A Influência do Poder Marítimo na História, 1660-1783", analisou como a Grã-Bretanha conseguiu construir um vasto império global.

Posição Geográfica

Localização estratégica para controle marítimo

Caráter do Povo

Aptidão natural para atividades marítimas

Caráter do Governo

Capacidade estatal de sustentar política naval



Configuração Física

Costa, portos naturais e acesso aos oceanos

Extensão Territorial

Base territorial adequada para sustentar poder naval

População

Recursos humanos para marinha e comércio marítimo

A analogia que Mahan nos oferece é a dos oceanos como grandes "autoestradas" globais. Uma marinha forte seria, portanto, a "polícia" e o "serviço de entrega" que garantem a segurança e a fluidez dessas autoestradas.

Mahan e a Geopolítica dos Recursos Críticos

A teoria de Mahan, embora formulada em uma era pré-aviação e pré-internet, permanece incrivelmente relevante para entender a dinâmica global atual, especialmente no que tange à [Geopolítica dos Recursos Críticos](#) e às [Cadeias de Suprimentos](#).

90%

Comércio Global

Percentual do comércio mundial transportado por via marítima

40%

Petróleo Transportado

Do petróleo mundial passa por apenas 6 estreitos estratégicos

25%

Comércio de Contêineres

Passa pelo Estreito de Malaca anualmente

Em um mundo onde a energia, os minerais estratégicos (como lítio, cobalto e terras raras) e até a água são fontes de competição intensa, o controle das rotas marítimas para transportá-los é mais vital do que nunca.

A rivalidade entre grandes potências, como EUA e China, é frequentemente vista através da lente de Mahan. A China, com sua crescente dependência de importações marítimas de energia e matérias-primas, tem investido massivamente em sua marinha (PLAN) e em projetos como a "Nova Rota da Seda".

Conceito	Âmbito/Foco	Base/Origem	Aplicação
Poder Marítimo	Controle dos oceanos	Supremacia naval	Proteção de rotas comerciais
Recursos Críticos	Minerais estratégicos	Cadeias de suprimento	Segurança energética

As Escolas em Perspectiva: Um Diálogo Contínuo

Até agora, exploramos as principais escolas de pensamento geopolítico: o Determinismo Geográfico, o Heartland de Mackinder, o Rimland de Spykman e o Poder Marítimo de Mahan. Cada uma delas oferece uma lente única para entender a relação entre geografia e poder.



Determinismo Geográfico

A "chave de fenda" para entender as influências básicas do ambiente físico sobre o desenvolvimento das nações



Teoria do Heartland

O "telescópio" para focar no poder terrestre central e sua importância estratégica



Teoria do Rimland

A "lupa" para examinar as bordas costeiras e suas tensões geopolíticas



Poder Marítimo

O "radar" para mapear o poder nos oceanos e rotas comerciais globais

O problema de se apegar a apenas uma dessas teorias é que o mundo real é muito mais dinâmico e multifacetado do que qualquer modelo pode prever. A ascensão e queda de impérios, as mudanças tecnológicas e as transformações sociais alteram constantemente o peso e a relevância de cada fator geográfico.

Na prática, as grandes potências frequentemente adotam estratégias que mesclam elementos de todas essas escolas. Os Estados Unidos, por exemplo, mantêm a maior marinha do mundo (Mahan), mas também investem em alianças terrestres na Europa e Ásia (Spykman) e monitoram de perto o poder terrestre de rivais como a Rússia e a China (Mackinder).

A Geopolítica Crítica: Desconstruindo Narrativas de Poder

Até agora, vimos como as teorias geopolíticas clássicas tentam explicar as relações de poder a partir de fatores geográficos. Mas será que essas teorias são neutras? Elas simplesmente descrevem a realidade, ou também a moldam? Essa é a pergunta central da **Geopolítica Crítica**.



Quem Conta a História?

Investigar os atores por trás das narrativas geopolíticas e seus interesses



Quais São os Interesses?

Identificar as motivações econômicas, políticas e estratégicas subjacentes



Que Vozes São Silenciadas?

Reconhecer perspectivas marginalizadas ou excluídas do discurso dominante



Quem Se Beneficia?

Analisar como as narrativas favorecem ou prejudicam diferentes grupos

O problema que a Geopolítica Crítica aponta é que as narrativas geopolíticas, muitas vezes apresentadas como verdades objetivas, são na verdade construções sociais e políticas. Elas são criadas por atores poderosos (Estados, elites, instituições) para justificar suas ações, legitimar suas ambições e moldar a percepção pública.

⚠ Exemplo Prático: A forma como a mídia e os governos podem enquadrar um conflito focando na "defesa da democracia" enquanto a Geopolítica Crítica nos levaria a questionar os interesses econômicos, o acesso a recursos ou a disputa por zonas de influência por trás dessas justificativas.

Geopolítica Crítica em Ação: Desafios Contemporâneos

A lente da Geopolítica Crítica é particularmente útil para analisar os complexos desafios do mundo contemporâneo. Em um cenário de crescente polarização e "guerras de narrativas", entender como as informações são construídas e disseminadas é tão importante quanto entender os movimentos de tropas ou as flutuações econômicas.

Nova Desordem Global

Crescente antagonismo entre grandes potências como a rivalidade EUA-China e o ressurgimento da Rússia

Recursos Críticos

Disputa por lítio, terras raras e outros minerais estratégicos apresentada como competição econômica

Assimetrias de Poder

Condições de trabalho nas minas, impacto ambiental e distribuição desigual de lucros

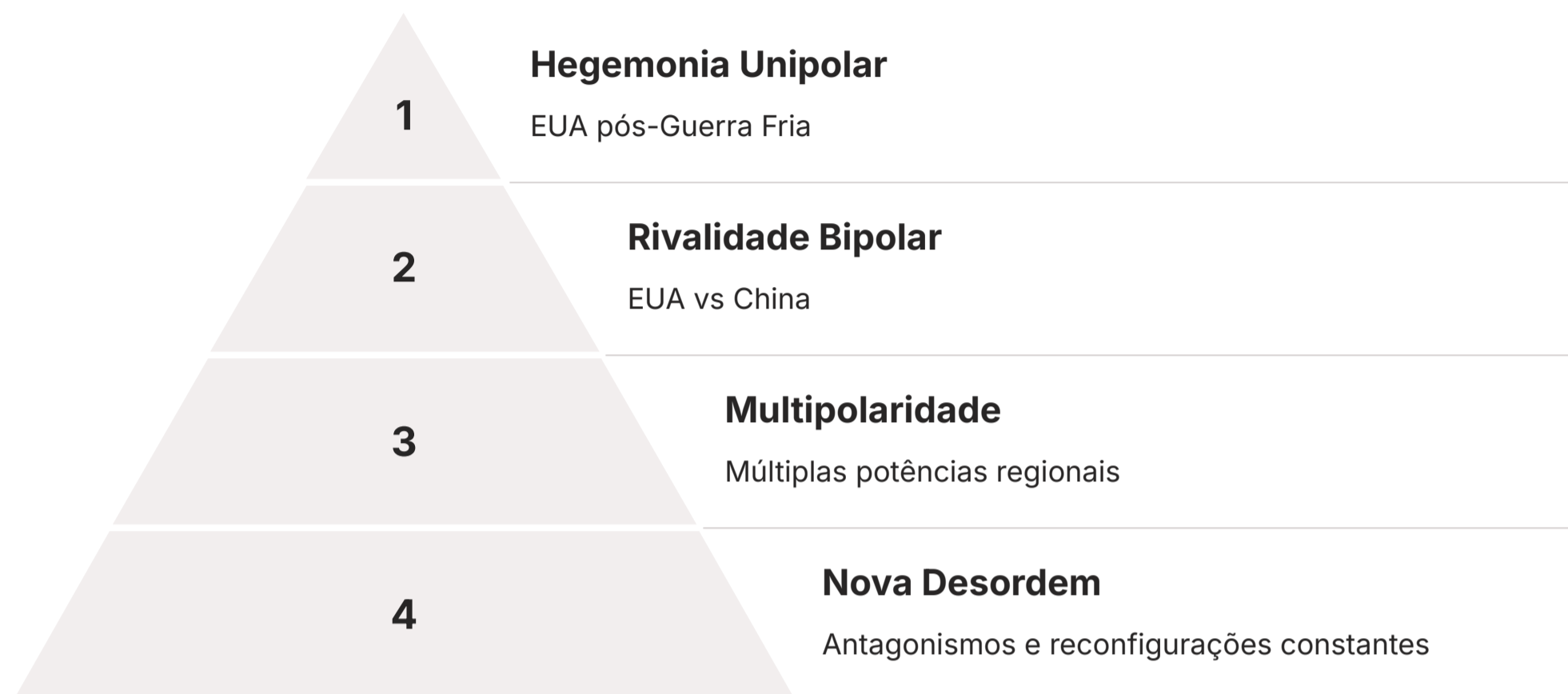
Pense na disputa por recursos críticos, como o lítio para baterias ou as terras raras para eletrônicos, frequentemente apresentada como uma competição puramente econômica. No entanto, a Geopolítica Crítica nos faria investigar as condições de trabalho nas minas, o impacto ambiental da extração e como os lucros são distribuídos.

Ao aplicar a Geopolítica Crítica, percebemos que as "verdades" geopolíticas são frequentemente construídas para servir a interesses específicos. Isso não significa que não existam fatos ou que tudo seja relativo, mas sim que devemos estar vigilantes quanto à forma como esses fatos são interpretados e apresentados.

É um convite a uma leitura mais profunda e questionadora do mundo, essencial para qualquer profissional ou cidadão que busca compreender as complexidades da política internacional.

A Nova Desordem Global: Antagonismos e Reconfigurações

Se as teorias clássicas nos deram o vocabulário para entender o poder no espaço, e a Geopolítica Crítica nos ensinou a questionar as narrativas, agora é hora de aplicar essas lentes para compreender o cenário atual. O mundo não está apenas em mudança; ele está em uma [Nova Desordem Global](#).



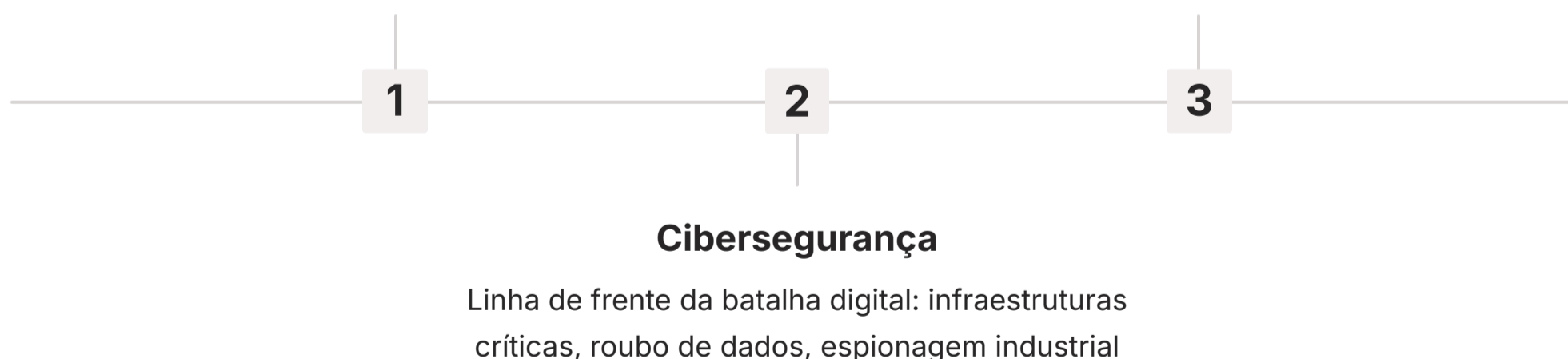
A analogia aqui é a de um grande jogo de Jenga, onde blocos são constantemente removidos e adicionados, ameaçando a estabilidade da torre. A ascensão da China como potência econômica e militar, o ressurgimento da Rússia como ator assertivo no cenário europeu e a busca por autonomia estratégica de outros blocos estão redefinindo o tabuleiro.

Guerra Híbrida

Combina táticas militares com ações não-militares: ataques cibernéticos, desinformação, pressão econômica

Recursos Críticos

Nova frente de batalha: lítio, cobalto, terras raras, água - controle sobre produção e transporte



Um exemplo claro é a **Geopolítica dos Recursos Críticos**. A competição por petróleo e gás, que sempre foi um motor de conflitos, agora se estende a minerais como o lítio e o cobalto, essenciais para a transição energética e a fabricação de veículos elétricos.

✔ **Próxima Aula:** Na Aula 2, aprofundaremos nossa compreensão do mundo contemporâneo ao explorar "As Múltiplas Dimensões da Globalização", conectando os conceitos de poder e espaço com a interdependência econômica, cultural e tecnológica.